



INFORMASI STATISTIK SEKTORAL KABUPATEN LEBONG TAHUN 2018



DINAS KOMUNIKASI INFORMATIKA
STATISTIK DAN PERSANDIAN KABUPATEN LEBONG

COMMUNICATION SERVICE INFORMATICS
AND STATISTICAL CODING OF LEBONG

KATA PENGANTAR

Informasi Statistik Sektoral Kabupaten Lebong 2018 merupakan publikasi yang diterbitkan setiap tahun oleh Dinas Komunikasi Informatika, Statistik dan Persandian Kabupaten Lebong. Publikasi ini menyajikan informasi dari berbagai sektor sebagai gambaran umum keadaan Kabupaten Lebong.

Melalui publikasi tahunan tersebut dapat dicermati secara berkesinambungan pelaksanaan pembangunan di Kabupaten Lebong dan gerak perubahannya. Diharapkan dengan data tersebut, bisa memberi kontribusi tidak saja dalam hal pemenuhan informasi dasar, namun juga sebagai bahan untuk lebih memantapkan perencanaan dan evaluasi pembangunan yang terpadu dalam mendukung otonomi daerah.

Dalam setiap penerbitan, kami senantiasa berupaya menyajikan data seakurat mungkin dan terus melakukan pembenahan baik dalam mengumpulkan maupun menyajikannya. Segala upaya yang telah dicurahkan oleh berbagai pihak hingga akhirnya buku ini tuntas sesuai yang ditargetkan adalah bentuk komitmen Pemerintah Kabupaten Lebong mendukung keterbukaan informasi publik.

Terima kasih kepada semua pihak yang telah membantu kelancaran penyusunan buku ini. Kami berharap Buku Informasi Data Pokok Kabupaten Lebong Tahun 2018 ini dapat dimanfaatkan dengan baik oleh setiap pihak yang berkepentingan.

Donni Swabuana, S.T, M.Si
Plt Kepala Dinas Komunikasi Informatika
Statistik dan Persandian Kabupaten Lebong.

FOREWORD

Lebong Regency in numbers is an annual publication, published by Department of Communication Service Informatics and Statistical Coding Lebong Regency. This publication provides information about Lebong Regency from many sectors.

Through this annual publication, people can monitor the progress of the development of the city of Lebong Regency. It is hoped that based on the data written, it can give contribution not only to fulfill the need of basic information, but also as the supporting material for planning and evaluating for regional autonomy.

In every publication, we always try to give the data as accurate as possible and keep evaluating both in the data collection and the data presentation. With the help from all parts, we can finish the book in time as our commitment to support the public information transparency.

I would deliver my gratitude for all parts who helped in providing material for the book. I hope that the publishing of this book can be a beneficial reference for all parts.

Donni Swabuana, S.T, M.Si
Plt. Head of Communication Service
Informatics and Statistical Coding Lebong
Regency

Sambutan

Assalamu'alaikum Wr. Wb.

Era otonomi, yang berimplikasi pada giatnya masing-masing daerah memacu kemandirian melalui pembangunan berdampak pada munculnya kebutuhan akan informasi statistik atau data yang akurat sebagai dasar penelitian dan perumusan kebijakan di setiap sektor pembangunan. Oleh karena itu, penerbitan publikasi Statistik Sektor Kabupaten Lebong Tahun 2018 yang menyajikan informasi lintas sektor diharapkan dapat memenuhi kebutuhan tersebut.

Melalui data-data statistik yang tersaji, buku ini akan memberikan gambaran representatif mengenai kemajuan pembangunan dan perkembangan lain yang terjadi di Kabupaten Lebong. Bagi para pemangku kepentingan, kami harapkan data-data ini dapat dipergunakan sebagai perencanaan, monitoring serta evaluasi kebijakan. Sedangkan bagi institusi pendidikan, swasta atau masyarakat umum, data-data tersebut juga bisa dimanfaatkan sebagai rujukan informasi.

Sebagai langkah kemajuan, kiranya di waktu mendatang kita dapat melakukan penyempurnaan. Dalam arti, kualitas data dan kualitas penyajian semakin baik serta selalu dapat tersedia berkesinambungan.

Greetings from the Mayor

Assalamu'alaikum Wr. Wb.

The coming of the autonomy era, implies to growth of the regions to be able to stand on their own feet through their development, which will make the impact for the need of statistic information or accurate data as the basic of the research and formulation of policy in every sector. That is why, the publishing of Lebong Primary Data Information shows the intersectoral information which is hoped can fulfill the needs of information .

Through the displayed statistic data, this book will show the representative image about the developments in this Lebong Regency. For the stakeholders, we hope that the data stated in this book can be used as the source to plan, monitor, and evaluate the policies made. While for the educational institutions, private sectors, or civilians, the data can be used as their reference.

As a step to move forward, it is hoped that we will be able to do some improvements. It means that the quality and quantity of the data are getting better and the data will always be available by

dengan tetap melakukan konfirmasi dan koordinasi dengan Satuan Kerja Perangkat Daerah/Instansi terkait sebagai narasumber. Kesenambungan penyajian diharapkan mampu memberikan gambaran bagi kita mengenai berbagai perubahan yang terjadi di setiap sektor kehidupan sehingga dapat diketahui arah dan sasaran pembangunan yang paling tepat di masa mendatang. Sedangkan keakuratan data sangat diperlukan, dengan maksud ketika penelitian atau kebijakan yang disusun tersebut diterapkan dapat sesuai dengan tujuan yang ingin dicapai secara efisien. Akhir kata, disampaikan terima kasih pada semua pihak yang telah membantu kelancaran penyusunan buku ini dari awal hingga akhirnya tuntas tepat pada waktunya. Semoga penerbitan publikasi Informasi Data statistik sektoral Kabupaten Lebong Tahun 2018 dapat menjadi referensi yang bermanfaat bagi setiap pihak. Sekian, terima kasih.

Wassalamu'alaikum Wr. Wb.

H. Rosjonsyah, S.IP, M.Si
Bupati Lebong

improving the coordination between related work units as the source of information. The continuity of the presentation is hoped to be able to give the image for us on the change occurred in every sector in order to get the direction and target in the future. While the accuracy of the data is also needed so the research done and the policy discussed can be implemented as the way it made for. In the end, I would say my gratitude for all parts who helped the process of this book from the beginning until the publishing phase. I hope that the publishing of this book can be a beneficial reference for all parts. Thank you

Wassalamu'alaikum Wr. Wb.

H. Rosjonsyah, S.IP, M.Si
Mayor of Lebong

Kata Pengantar / Foreword	ii
Sambutan / Greetings from the Mayor	iii
Daftar Isi / Table of Contents	iv
1. Geografis / Geographic	1
Iklim/Climate.....	4
1.1. Rata-rata Suhu dan Kelembaban Menurut Bulan, 2017 Average Temperature and Humidity by Month , 2017	4
1.2. Rata-rata Kecepatan Angin, Kecepatan Angin Maksimum, dan Arah Angin Terbanyak Menurut Bulan, 2017 Average Wind Velocity, Maximum Wind Speed, and Most Wind Direction by Month , 2017	5
1.3. Rata-rata Penyinaran Matahari, Tekanan Udara, dan Penguapan Menurut Bulan, 2017 Average Duration of Sunshine, Atmospheric Pressure, and Evaporation by Month, 2017	6
1.4. Jumlah Curah Hujan dan Hari Hujan Menurut Bulan di Kabupaten Lebong, 2017 Amount of Precipitation and Number of Rainy Days by Month in Lebong Regency, 2017	7
2. Pemerintahan dan Keamanan / Goverment and Defence	9
2.1. Banyaknya Putusan DPRD Menurut Jenis Putusan di Kabupaten Lebong, 2012-2016 Member of Product Regencial Regional Parliament in Lebong Regency, 2012-2016.....	11
2.2. Jumlah Permintaan Perizinan Menurut Jenis Izin di Kabupaten Lebong, 2016-2017 Number of Requests Licensing by Type of Permit in Lebong Regency, 2016-2017	12
2.3. Banyaknya PNS Menurut Dinas/Instansi Pemerintah dan Golongan di Kabupaten Lebong, 2017 Number of Civil Servant By Level and Official/Instance Government in Lebong Regency, 2017	13
2.4. Jumlah Pegawai Negeri Sipil Menurut Pendidikan Tertinggi yang Ditamatkan dan Jenis Kelamin di Kabupaten Lebong, 2017 Number of Civil Servant By Education Attainment and Sex in Lebong, 2017	14
2.5. Banyaknya perkara yang diterima Pengadilan Agama Lebong menurut jenis per bulan, 2017 Number of Cases in The Court Based on The Type per Month, 2017 ...	15
2.6. Banyaknya perkara yang diputus Pengadilan Agama Lebong menurut jenis per bulan, 2017 Number of verdict in the court based on the type per month, 2017	16
2.7. Data Tingkat Penyelesaian Perkara yang Diterima dan Diputus Tahun 2017 Data Received by The Settlement Level and Terminated in 2017	17

2.8.	<i>Banyaknya Pelanggaran Kecelakaan dan Korban Kecelakaan Lalu Lintas per Tahun</i> <i>Number of Violations, Accidents and Victim of Road Accidents by Year</i>	18
2.9.	<i>Banyaknya Korban Kecelakaan Lalu Lintas Menurut Kelompok Umur</i> <i>Number of Traffic Accident Based on the Age Group</i>	18
2.10.	<i>Banyaknya Kendaraan yang Terlibat Kecelakaan Lalu Lintas Menurut Jenisnya 2016 -2017</i> <i>Number of Vehicles Involved in Traffic Accident based on type 2016 - 2017</i>	19
2.11.	<i>Jumlah Kebakaran di Kabupaten Lebong Menurut Klasifikasinya di Tahun, 2017</i> <i>Number of Fires in Lebong Regency on the Classification in , 2017</i>	19
2.12.	<i>Jumlah Kebakaran di Kabupaten Lebong Menurut Penyebabnya, 2017</i> <i>Number of Fires in Lebong Regency based on the Caused , 2017</i>	20
2.13.	<i>Kerugian dan Luas permukaan Terbakar per bulan di Tahun, 2017</i> <i>Loss and Burning Surface width per month in , 2017</i>	21
2.14.	<i>Kerugian dan Luas permukaan Terbakar per bulan di Tahun, 2017</i> <i>Loss and Burning Surface width per month in , 2017</i>	22
2.15.	<i>Banyaknya Desa, Kelurahan, Lingkungan, Dusun, Rukun Warga/Rukun Kampung dan Rukun Tetangga Menurut Kecamatan di Kabupaten Lebong, 2017</i> <i>The Number of Village, Wards, Neighborhood, Hamlet, Pillars of Citizens and Neighborhood Associations by Districts in Lebong Regency, 2017</i>	23
3.	Penduduk dan Tenaga Kerja / Citizen and Employment	25
3.1.	Kependudukan / Population	27
3.1.1.	<i>Perkembangan Jumlah Penduduk di Kabupaten Lebong (jiwa), 2013-2017</i> <i>Population Growth in Lebong Regency (people), 2013-2017</i>	27
3.1.2.	<i>Jumlah Penduduk, Luas Wilayah, dan Kepadatan Penduduk Menurut Kecamatan di Kabupaten Lebong, 2017</i> <i>Number of Population, Area, and Density by District in Lebong Regency, 2017</i>	28
3.1.3.	<i>Banyaknya Akta Kelahiran yang Diterbitkan Menurut Jenis Kelamin per Kecamatan sampai dengan Tahun 2017</i> <i>The Number of birth certificates reported on the District and by Sex in 2017</i>	29
3.1.4.	<i>Banyaknya Akta Kematian yang Diterbitkan menurut Jenis Kelamin per Kecamatan sampai dengan Tahun 2017</i>	

	<i>The Number of Death Reported on the District and Sex in 2017.....</i>	<i>30</i>
3.1.5.	<i>Surat Keterangan Tinggal Sementara yang Diterbitkan Tahun 2017</i>	
	<i>Temporary Residence Certificate Issued in 2017</i>	<i>31</i>
3.1.6.	<i>Banyaknya Akta yang Diterbitkan Menurut Jenisnya Per Bulan dalam Tahun 2017</i>	
	<i>The Number of Birth Certificates Issued Based on the Types Per Month in 2017.....</i>	<i>32</i>
3.1.7.	<i>Banyaknya KTP yang Diselesaikan Menurut Kewarganegaraan dalam Tahun 2017</i>	
	<i>Number of identify Cards Finished base on Citizenship in 2017</i>	<i>33</i>
3.1.8.	<i>Banyaknya Perkawinan (Non-Muslim) Terlapor per Kecamatan Tahun 2017</i>	
	<i>The Number of Marriage (Non-Moslem) per District in 2017</i>	<i>34</i>
3.1.9.	<i>Persentase Pertumbuhan Penduduk per Kecamatan Tahun 2017</i>	
	<i>Percentage of Population Growth by District in 2017</i>	<i>35</i>
3.1.10.	<i>Rata-rata Penduduk Non Kepala Keluarga per Kecamatan Tahun 2017</i>	
	<i>Average Number of Non-Head of Family Member by District in 2017.</i>	<i>36</i>
3.2.	KETENAGAKERJAAN/EMPLOYMENT.....	37
3.2.1.	<i>Jumlah Penduduk Berumur 15 Tahun ke Atas Menurut Jenis Kegiatan Selama Seminggu yang Lalu dan Jenis Kelamin di Kabupaten Lebong, 2017</i>	
	<i>Pupulation Aged 15 Years Old and Over by Type of Activity During The Previous Week and Sex in Lebong Regency, 2017</i>	<i>37</i>
3.2.2.	<i>Banyaknya Penduduk Berumur 15 Tahun ke Atas Yang Termasuk Angkatan Kerja Menurut Kelompok Umur dan Jenis Kelamin di Kabupaten Lebong, 2016-2017</i>	
	<i>Number of Population Aged 15 Years and Over Included Economically Active by Aged Group and Sex in Lebong Regency, 2016-2017.....</i>	<i>38</i>

3.2.3. Banyaknya Penduduk Berumur 15 Tahun ke Atas yang Bekerja Selama Seminggu yang Lalu Menurut Kelompok Umur dan Jenis Kelamin di Kabupaten Lebong, 2016-2017 <i>Number of Population Aged 15 Years and Over Who Worked During the Previous Week by Aged Group and Sex in Lebong Regency, 2016-2017</i>	39
3.2.4. Banyaknya Penduduk Berumur 15 Tahun ke Atas yang Bekerja Selama Seminggu yang Lalu Menurut Status Pekerjaan Utama dan Jenis Kelamin di Kabupaten Lebong, 2016-2017 <i>Number of Population Aged 15 Years and Over Who Worked During the Previous Weekly by Main Employment Status and Sex in Lebong Regency, 2016-2017</i>	40
3.2.5. Banyaknya Penduduk Berumur 15 Tahun ke Atas yang Bekerja Selama Seminggu yang Lalu Menurut Lapangan Pekerjaan Utama dan Jenis Kelamin di Kabupaten Lebong, 2016-2017 <i>Number of Population Aged 15 Years and Over Who Worked During the Previous Weekly by Main Employment Status and Sex in Lebong Regency, 2016-2017</i>	41
3.2.6. Pencari Kerja Dirinci Menurut Kelompok Umur Tahun 2016 <i>Job Seeker by Aged Group in 2016</i>	42
3.2.7. Pencari Kerja Dirinci Menurut Kelompok Umur Tahun 2016 <i>Job Seeker by Aged Group in 2016</i>	42
3.2.8. Jumlah Akseptor Baru dan Akseptor Aktif Menurut Alat yang Digunakan di Kabupaten Lebong, 2017 <i>Number of Fertile Couple and Active Family Planning Acceptors By Type Contraceptive in Lebong Regency, 2017</i>	43
4. Sosial Budaya / Socio Culture	45
4.1. Pendidikan / Education	55
4.1.1. Angka Partisipasi Murni (APM) Menurut Jenjang Pendidikan dan Jenis Kelamin di Kabupaten Lebong, 2017 <i>Net Enrolment Rate by Education Level and Gender in Lebong Regency, 2017</i>	55

4.1.2.	<i>Angka Partisipasi Sekolah (APS) Menurut Jenjang Pendidikan dan Umur di Kabupaten Lebong, 2017</i>	
	<i>School Enrollment Rates by Educational Level and Age In Lebong Regency, 2017.....</i>	55
4.1.3.	<i>Jumlah Sekolah Dasar (SD) Menurut Statusnya dan Kecamatan di Kabupaten Lebong, 2017</i>	
	<i>Number of Primary School by Status and Subdistrict In Lebong Regency, 2017.....</i>	56
4.1.4.	<i>Rasio Murid dan Guru Sekolah Dasar (SD) Menurut Status dan Kecamatan di Kabupaten Lebong, 2017</i>	
	<i>Ratio of Students to Tacher of Elemtary School by Status and Subdistrict In Lebong Regency, 2017</i>	57
4.1.5.	<i>Banyaknya peserta dan Lulusan Ujian Sekolah Dasar (SD) Menurut Kecamatan di Kabupaten Lebong, 2017</i>	
	<i>Number of Examination Participants and Graduates of Primary School by Subdistrict in Lebong Regency, 2017</i>	58
4.1.6.	<i>Jumlah Sekolah Menengah PERTAMA (SMP) Menurut Statusnya dan Kecamatan di Kabupaten Lebong, 2017</i>	
	<i>Number of Junior High School by Status and Subdistrict in Lebong Regency, 2017.....</i>	59
4.1.7.	<i>Rasio Murid dan Guru Sekolah Menengah Pertama (SMP) Menurut Status dan Kecamatan di Kabupaten Lebong, 2017</i>	
	<i>Ratio of Student to Teacher of Junior High School by Status and Subdistrict in Lebong Regency, 2017</i>	60
4.1.8.	<i>Rasio Murid dan Guru Sekolah Menengah Pertama (SMP) Menurut Status dan Kecamatan di Kabupaten Lebong, 2017</i>	
	<i>Ratio of Student to Teacher of Junior High School by Status and Subdistrict in Lebong Regency, 2017</i>	61
4.1.9.	<i>Jumlah Sekolah Menengah Atas (SMA) Menurut Statusnya dan Kecamatan di Kabupaten Lebong, 2017</i>	
	<i>Number of Senior High School by Status and Subdistrict in Lebong Regency, 2017.....</i>	62

4.1.10. Jumlah Sekolah Menengah Kejuruan Menurut Status dan Kecamatan di Kabupaten Lebong, 2017	
Number of Vocational High School by Status and Subdistrict in Lebong Regency, 2017	63
4.1.11. Jumlah Raudhatul Athfal (RA)/Bustanul Athfal (BA) Menurut Status dan Kecamatan di Kabupaten Lebong, 2017	
Number of School Kinder Garden by Status and Subdistrict in Lebong Regency, 2017	64
4.1.12. Rasio Murid dan Guru Menurut Raudhatul Athfal (RA)/Bustanul Athfal (BA) Menurut Status dan Kecamatan di Kabupaten Lebong, 2017	
Ratio of Students to Teacher on School Kinder Garden by Status and Subdistrict in Lebong Regency, 2017	65
4.1.13. Banyaknya Ruang Kelas dan Lulusan Raudhatul Athfal (RA)/Bustanul Athfal (BA) Menurut Status dan Kecamatan di Kabupaten Lebong, 2017	
Number of Class Room and Graduated from School Kinder Garden by Status and Subdistrict in Lebong Regency, 2017.....	66
4.1.14. Jumlah Madrasah Ibtidaiyah Menurut Status dan Kecamatan di Kabupaten Lebong, 2017	
Number of Madrasah Ibtidaiyah by Status and Subdistrict in Lebong Regency, 2017.....	67
4.1.15. Rasio Murid dan Guru Madrasah Ibtidaiyah Menurut Status dan Kecamatan di Kabupaten Lebong, 2017	
Ratio of Students to Teachers on Madrasah Ibtidaiyah by Status and Subdistrict in Lebong Regency, 2017	68
4.1.16. Banyaknya Ruang Kelas dan Lulusan Madrasah Ibtidaiyah Menurut Status dan Kecamatan di Kabupaten Lebong, 2017	
Number of Class Room and Graduated from Madrasah Ibtidaiyah by Status and Subdistrict in Lebong Regency, 2017	69
4.1.17. Jumlah Madrasah Tsanawiyah Menurut Status dan Kecamatan di Kabupaten Lebong, 2017	

<i>Number of Madrasah Tsanawiyah by Status and Subdistrict in Lebong Regency, 2017</i>	<i>70</i>
4.1.18. <i>Rasio Murid dan Guru Madrasah Tsanawiyah Menurut Status dan Kecamatan di Kabupaten Lebong, 2017</i>	
<i>Ratio of Students to Teachers on Madrasah Tsanawiyah by Status and Subdistrict in Lebong Regency, 2017</i>	<i>71</i>
4.1.19. <i>Banyaknya Ruang Kelas dan Lulusan Madrasah Tsanawiyah Menurut Status dan Kecamatan di Kabupaten Lebong, 2017</i>	
<i>Number of Class Room and Graduated from Madrasah Tsanawiyah by Status and Subdistrict in Lebong Regency, 2017.....</i>	<i>72</i>
4.1.20. <i>Jumlah Madrasah Aliyah Menurut Status dan Kecamatan di Kabupaten Lebong, 2017</i>	
<i>Number of Madrasah Aliyah by Status and Subdistrict in Lebong Regency, 2017.....</i>	<i>73</i>
4.1.21. <i>Rasio Murid dan Guru Madrasah Aliyah Menurut Status dan Kecamatan di Kabupaten Lebong, 2017</i>	
<i>Ratio of Students to Teachers Madrasah Aliyah by Status and Subdistrict in Lebong Regency, 2017</i>	<i>74</i>
4.1.22. <i>Banyaknya Ruang Kelas dan Lulusan Madrasah Aliyah Menurut Status dan Kecamatan di Kabupaten Lebong, 2017</i>	
<i>Number of Class Room and Graduated from Madrasah Aliyah by Status and Subdistrict in Lebong Regency, 2017</i>	<i>75</i>
4.2. <i>Kesehatan / Health</i>	<i>76</i>
4.2.1. <i>Jumlah Fasilitas Kesehatan Menurut Jenisnya dan Kecamatan di Kabupaten Lebong, 2014-2017</i>	
<i>Number of Health Facilities by Kind and Subdistrict in Lebong Regency, 2014-2017.....</i>	<i>76</i>
4.2.2. <i>Jumlah Fasilitas Kesehatan Menurut Jenisnya dan Kecamatan di Kabupaten Lebong, 2017</i>	
<i>Number of Health Facilities by Kind and Subdistrict in Lebong Regency, 2017.....</i>	<i>77</i>
4.2.3. <i>Banyaknya Tenaga Kesehatan Menurut Jenis Tenaga Kerja Kesehatan dan Kecamatan di Kabupaten Lebong, 2017</i>	

<i>Number of Health Personal by Kind Proffesion and Subdistrict in Lebong Regency, 2017</i>	<i>78</i>
4.2.4. <i>Jumlah Tenaga Kesehatan Menurut Jenisnya dan Pelayanan Kesehatan Kecamatan di Kabupaten Lebong, 2017</i>	
<i>Number of health Personal by kinds Profession and Subdistrict in Lebong Regency, 2017</i>	<i>79</i>
4.2.5. <i>Banyaknya Kelahiran Menurut Penolong Kelahiran di Kabupaten Lebong, 2017</i>	
<i>Number of Birth by Birth Supporter in Lebong Regency, 2017</i>	<i>81</i>
4.2.6. <i>Jumlah Penderita Rawat Inap dan Hari Perawatan di RSUD Kabupaten Lebong, 2017</i>	
<i>Number of Patient Care and Care Day at General Hospital Lebong Regency, 2017.....</i>	<i>82</i>
4.2.7. <i>Jumlah Penderita Rawat Inap dan Hari Perawatan di RSUD Kabupaten Lebong, 2017</i>	
<i>Number of Patient Care and Care Day at General Hospital Lebong Regency, 2017.....</i>	<i>83</i>
4.2.8. <i>Jumlah Kunjungan Penderita Rawat Jalan Menurut Klinik di RSUD Kabupaten Lebong, 2016-2017</i>	
<i>Number of Out Patient Visit at General Hospital Lebong Regency, 2016-2017</i>	<i>84</i>
4.2.9. <i>Jumlah Kasus 10 Penyakit Terbanyak di Kabupaten Lebong, 2017</i>	
<i>Number of Cases of the 10 Most Diseases Lebong Regency,2017</i>	<i>85</i>
4.2.10. <i>Jumlah Bayi Lahir, Bayi Berat Badan Lahir Rendah (BBLR), BBLR Dirujuk, dan Bergizi Buruk di Kabupaten Lebong, 2017</i>	
<i>Number of Births, Babies with Low BirthWeight (LBW), Treated LBW, and Malnutrion Cases in Lebong Regency, 2017.....</i>	<i>86</i>
4.2.11. <i>Jumlah Balita yang Pernah Mendapat Imunisasi Menurut Jenis Imunisasi di Kabupaten Lebong, 2016</i>	
<i>Number of Toddler Who Have Been Immunized by Kind of Immunization in Lebong Regency, 2016</i>	<i>87</i>
4.2.12. <i>Target dan Realisasi Imunisasi di Kabupaten Lebong, 2017</i>	
<i>Target and Realization of Immunization in Lebong Regency, 2017</i>	<i>89</i>

4.2.13. Jumlah Ibu Hamil, Melakukan Kunjungan K1, Melakukan Kunjungan K4, Kurang Energi Kronis (KEK), dan Mendapat Tablet Zat Besi (Fe) di Kabupaten Lebong, 2014-2017	
<i>Number of Pregnant Women, Those with One Visit and Four Visit of Antenatal Care, Chronic Energy Deficiency (CED), and Receiving Supplement in Lebong Regency, 2014-2017.....</i>	<i>90</i>
4.2.14. Jumlah Ibu Hamil, Melakukan Kunjungan K1, Melakukan Kunjungan K4, Kurang Energi Kronis (KEK), dan Mendapat Tablet Zat Besi (Fe) di Kabupaten Lebong, 2017	
<i>Number of Pregnant Women, Those with One Visit and Four Visit of Antenatal Care, Chronic Energy Deficiency (CED), and Receiving Supplement in Lebong Regency, 2017</i>	<i>91</i>
4.2.15. Jumlah Kasus HIV/AIDS, IMS, DBD, Diare, TB, dan Malaria Menurut Kecamatan di Kabupaten Lebong, 2017	
<i>Number of Cases of HIV/AIDS, Sexually Transmitted Infection, Dengue Fever, Diarrhea, Tuberculosis (TB) and Malaria by Subdistrict in Lebong Regency, 2017</i>	<i>92</i>
4.2.16. Jumlah Tempat Pelayanan KB Menurut Kecamatan di Kabupaten Lebong, 2017	
<i>Number of Family Planning Service by Subdistrict in Lebong Regency, 2017.....</i>	<i>93</i>
4.2.17. Jumlah Pasangan Usia Subur (PUS), Akseptor Aktif dan Aktif Baru Menurut Kecamatan di Kabupaten Lebong, 2017	
<i>Number of Fertile Couple, Current User, and New Acceptors by Subdistrict in Lebong Regency, 2017</i>	<i>94</i>
4.2.18. Jumlah Akseptor Baru dan Akseptor Aktif Menurut Alat yang Digunakan di Kabupaten Lebong, 2017	
<i>Number of Fertile Couple and Active Family Planning Acceptors By Type Contraceptive in Lebong Regency, 2017</i>	<i>95</i>

4.2.19. Jumlah Pasangan Usia Subur (PUS) Peserta Keluarga Berencana (Akseptor Aktif) Menurut Metode Kontrasepsi dan Kecamatan di Kabupaten Lebong, 2017	
<i>Number of Child Bearing Age Group of Family Planning Member by Contraception Method and Subdistrict in Lebong Regency, 2017.....</i>	<i>96</i>
4.2.20. Jumlah Pasangan Usia Subur (PUS) Peserta Keluarga Berencana (Akseptor Aktif) Menurut Metode Kontrasepsi dan Kecamatan di Kabupaten Lebong, 2017	
<i>Number of Child Bearing Age Group by Wife Age Planning Member by and Subdistrict in Lebong Regency, 2017.....</i>	<i>98</i>
4.3. Agama / Religion.....	99
4.3.1. Jumlah Tempat Peribadatan Menurut Kecamatan di Kabupaten Lebong, 2017	
<i>Number of Worship Facilities by Subdistrict in Lebong Regency, 2017</i>	<i>99</i>
4.3.2. Jumlah Pernikahan yang Tercatat Menurut Kecamatan (Lokasi KUA) di Kabupaten Lebong, 2017	
<i>Number of Recorded Marriages by Subdistrict (KUA Location) in Lebong Regency, 2017</i>	<i>100</i>
4.3.3. Jumlah Hewan Qurban Menurut Kecamatan dan Jenis di Kabupaten Lebong, 2017	
<i>The Number of Qurban Animal by Subdistrict and Type in Lebong Regency, 2017.....</i>	<i>101</i>
4.3.4. Jumlah Jemaah Haji yang Diberangkatkan ke Tanah Suci Menurut Jenis Kelamin Menurut Kecamatan di Kabupaten Lebong, 2017	
<i>Number of Moslem Filgrim Who Departed forMecca by Sex and Subdistrict in Lebong Regency, 2017</i>	<i>102</i>
4.4. Kriminal / Crime.....	103
4.4.1. Jumlah Kejahatan dan Kejahatan yang Diselesaikan di Kabupaten Lebong, 2015-2017	
<i>Number of Crime and Crime Cleared in Lebong Regency, 2015-2017.</i>	<i>103</i>

4.4.2.	<i>Jumlah Kejahatan Menurut Jenis Kejahatan di Kabupaten Lebong, 2015-2017</i>	
	<i>Number of Crime by Type of Crime in Lebong Regency, 2015-2017...</i>	103
4.5.	<i>Kemiskinan / Poverty</i>	104
4.5.1.	<i>Jumlah Kejahatan dan Kejahatan yang Diselesaikan di Kabupaten Lebong, 2012-2017</i>	
	<i>Number of Crime and Crime Cleared in Lebong Regency, 2012-2017.</i>	104
5.	Pertanian / Farming	106
5.1.	<i>Tanaman Pangan / Food Crops</i>	109
5.1.1.	<i>Luas Lahan Sawah Menurut Kecamatan dan Jenis Pengairan di Kabupaten Lebong (Hektar), 2015</i>	
	<i>Area of Wetland by Subdistrict and Type of Irrigation in Lebong Regency (Hectar), 2015</i>	109
5.1.2.	<i>Luas Panen, Produksi, dan Produktivitas Padi (Padi Sawah dan Padi Ladang) Menurut Kecamatan di Kabupaten Lebong , 2015</i>	
	<i>Harvested Area, Production, and Productivity of Wetland and Dryland by Subdistrict in Lebong Regency, 2015</i>	110
5.1.3.	<i>Luas Panen, Produksi, dan Produktivitas Jagung dan Kedelai Menurut Kecamatan di Kabupaten Lebong , 2015</i>	
	<i>Harvested Area, Production, and Productivity of Corn and Soybean by Subdistrict in Lebong Regency, 2015</i>	111
5.1.4.	<i>Luas Panen, Produksi, dan Produktivitas Kacang Tanah dan Kacang Hijau Menurut Kecamatan di Kabupaten Lebong , 2015</i>	
	<i>Harvested Area, Production, and Productivity of Peanut and Mungbean by Subdistrict in Lebong Regency, 2015</i>	112
5.1.5.	<i>Luas Panen, Produksi, dan Produktivitas Ubi Kayu dan Ubi Jalar Menurut Kecamatan di Kabupaten Lebong , 2015</i>	
	<i>Harvested Area, Production, and Productivity of Cassava and Sweet Potato by Subdistrict in Lebong Regency, 2015</i>	113
5.2.	<i>Hortikultura / Horticulture</i>	114
5.2.1.	<i>Luas Panen Tanaman Sayuran Menurut Kecamatan dan Jenis Sayuran di Kabupaten Lebong (hektar), 2017</i>	

Harvested Area of Vegetables by Subdistrict and Kind of Plant in Lebong Regency, 2017	114
5.2.2. <i>Produksi Tanaman Sayuran Menurut Kecamatan dan Jenis Sayuran di Kabupaten Lebong (kwintal), 2017</i> <i>Production of Vegetables by Subdistrict and Kind of Plant in Lebong Regency (kuintal), 2017</i>	116
5.2.3. <i>Luas Penanaman Baru Tanaman Sayuran Menurut Kecamatan dan Jenis Sayuran di Kabupaten Lebong (hektar), 2017</i> <i>New Planted Area of Vegetables by Subdistrict and Kind of Plant in Lebong Regency (hectare), 2017.....</i>	118
5.2.4. <i>Produksi Buah-buahan Menurut Kecamatan dan Jenis Buah di Kabupaten Lebong (kwintal), 2017</i> <i>Production of Fruits bt Subdistrict and Kind of Fruit in Lebong Regency (kuintal), 2017</i>	120
5.2.5. <i>Jumlah Tanaman Buah-Buahan Menurut Kecamatan dan Jenis Buah di Kabupaten Lebong (pohon), Akhir Tahun 2017</i>	
5.2.6. <i>Total of Fruits by Subdistrict and Kind of Fruit in Lebong Regency (tree), End of Year 2017</i>	124
5.3. Perkebunan / Estate Crops	128
5.3.1. <i>Luas Tanaman (hektar) dan Produksi (kg) Perkebunan Menurut Jenis Tanaman di Kabupaten Lebong, 2015</i> <i>Planted Area (hectare) and Production (kg) of Estate Crops by Kind of Crop in Lebong Regency ,2015.....</i>	128
5.4. Perternakan / Lives Stock	129
5.4.1. <i>Populasi Ternak Menurut Kecamatan dan Jenis Ternak di Kabupaten Lebong, 2017</i> <i>Livestock Population by Subdistrict and Kind Of Livestock in Lebong Regency ,2017.....</i>	129
5.5. Perikanan / Fishery	130

5.5.1.	<i>Jumlah Rumah Tangga Perikanan Tangkap Menurut Kecamatan di Kabupaten Lebong, 2016 dan 2017</i> <i>Number of Fish Capture Households by Subdistrict and Subsector in Lebong Regency , 2016 and 2017</i>	130
5.5.2.	<i>Jumlah Perah/Kapal Menurut Kecamatan dan Jenis Kapal di Kabupaten Lebong, 2017</i> <i>Number of Fishing Boats by Subdistrict and Type of Boat in Lebong Regency, 2017.....</i>	131
5.5.3.	<i>Produksi Perikanan Tangkap Menurut kecamatan dan Subsektor di Kabupaten Lebong (ton), 2016-2017</i> <i>Production of Fish Capture by Subdistrict and Subsector in Lebong Regency (ton), 2016-2017</i>	132
5.5.4.	<i>Jumlah Rumah Tangga Perikanan Budidaya Menurut Kecamatan dan Jenis Budidaya di Kabupaten Lebong, 2017</i> <i>Number of Aquaculture Households by Subdistrict and Type of Aquaculture in Lebong Regency, 2017</i>	133
5.5.5.	<i>Produksi Perikanan Budi Daya Menurut Kecamatan dan Subsektor di Kabupaten Lebong (ton), 2017</i> <i>Production of Fish Capture by Subdistrict and Subsector in Lebong Regency (ton), 2017.....</i>	134
5.6.	<i>Kehutanan / Forestry.....</i>	135
5.6.1.	<i>Luas Hutan Menurut Fungsinya dan Kabupaten/Kota (Ha), 2017</i> <i>The Area of Forest by Function and Regency/Municipality (Ha), 2017.....</i>	135
5.6.2.	<i>Luas Kawasan Hutan Menurut Fungsinya di Kabupaten Lebong (hektar), 2016</i> <i>The Area of Forest by Function in Lebong Regency (hectare), 2016</i>	137
5.6.3.	<i>Produksi Hasil Hutan Kayu dan Non Kayu di Provinsi Bengkulu, 2015-2017</i> <i>The Production of Timber and Non-Timber in Bengkulu Province, 2015-2017.....</i>	138
5.6.4.	<i>Produksi Kayu Bulat di Provinsi Bengkulu Menurut Kabupaten/Kota (M³), 2014-2017</i>	

	<i>The Production of Logs in Bengkulu Province by Regency/Municipality (M³), 2014-2017.....</i>	<i>139</i>
5.6.5.	<i>Produksi Kayu Gergajin di Provinsi Bengkulu Menurut Kabupaten/Kota (M³), 2015-2017</i>	
5.6.6.	<i>The Production of Sawn Timber in Bengkulu Province by Regency/Municipality (M³), 2015-2017.....</i>	<i>140</i>
6.	Perdagangan dan Perindustrian / Trade and Industry	142
6.1.	Industri / Industry	144
6.1.1.	<i>Jumlah Industri Besar, Industri Menengah, Industri Kecil dan Mikro di Kabupaten Lebong, 2013-2017</i> <i>Number of Large Business, Middle Business, Small and Micro Business in Lebong Regency, 2013-2017</i>	<i>144</i>
6.1.2.	<i>Jumlah Usaha Mikro Menurut Kecamatan di Kabupaten Lebong, 2017</i> <i>Number of Micro Establishment by District in Lebong Regency, 2017.....</i>	<i>145</i>
6.1.3.	<i>Banyaknya Usaha dan Tenaga Kerja Menurut Jenis Industri di Kabupaten Lebong, 2017</i> <i>Number of Business and Workers by Kind of Industry in Lebong Regency, 2017.....</i>	<i>146</i>
6.1.4.	<i>Keadaan Industri di Kabupaten Lebong, 2013-2016</i> <i>Condition of Industry in Lebong Regency, 2013- 2016</i>	<i>147</i>
6.2.	Pertambangan dan Energi / Mining and Energy	148
6.2.1.	<i>Jumlah Lokasi Tambang dan Galian di Kabupaten Lebong, 2017</i> <i>Number of Location Mining and Excavasion in Lebong Regency, 2017.....</i>	<i>148</i>
6.2.2.	<i>Jumlah Pelanggan dan Air yang Terjual Menurut Jenis Pelanggan di Kabupaten Lebong, 2017</i> <i>Number of Customer and Distributed Clean Water by Type of Customers in Lebong Regency, 2017</i>	<i>149</i>
6.2.3.	<i>Jumlah Pelanggan PDAM Menurut Jenis Konsumen di Kabupaten Lebong, 2013-2017</i> <i>Number of Customer PDAM by Type of Customers in Lebong Regency, 2013-2017</i>	<i>150</i>

6.2.4.	<i>Kapasitas Produksi Terpasang, Kapasitas Produksi Riil, dan Yang Belum Termanfaatkan (M3) di PDAM Kabupaten Lebong, 2017</i> <i>Installed Production Capacity, Real Production Capacity, Untapped Production Capacity in Lebong Regency, 2017.....</i>	151
6.2.5.	<i>Realisasi PMA</i> <i>Realization of PMA</i>	152
6.2.6.	<i>Sumber Daya/Pembangkit Listrik di Kabupaten Lebong, 2016</i> <i>Resource/Power Plant in Lebong Regency, 2016</i>	152
7.	Transportasi Hotel dan Pariwisata/Transportation, Hotel and Tourism.....	154
7.1.	<i>Hotel Dan Pariwisata / Hotel and Tourism</i>	<i>157</i>
7.1.1.	<i>Jumlah Akomodasi Hotel Menurut Kecamatan di Kabupaten Lebong , 2016-2017</i> <i>Number of Hotel Avomodations by Subdistrict in Lebong Regency, 2016-2017.....</i>	<i>157</i>
7.1.2.	<i>Jumlah Hotel dan Akomodasi Lainnya Menurut Klasifikasi di Kabupaten Lebong , 2013-2017</i> <i>Number of Hotel and Other Acomodations by Classification in Lebong Regency, 2013-2017.....</i>	<i>158</i>
7.1.3.	<i>Objek Wisata Menurut Kecamatan di Kabupaten Lebong , 2017</i> <i>Tour Object by District in Lebong Regency, 2017</i>	<i>159</i>
7.1.4.	<i>Benda Cagar Budaya Menurut Kecamatan di Kabupaten Lebong , 2017</i> <i>Pledge Culture Object by District in Lebong Regency, 2017</i>	<i>161</i>
7.1.5.	<i>Jumlah Kelompok Kesenian Menurut Kecamatan di Kabupaten Lebong (unit), 2016</i> <i>Number of Art by Districts in Lebong Regency (unit), 2016.....</i>	<i>163</i>
7.2.	<i>Perdagangan / Trade</i>	<i>164</i>
7.2.1.	<i>Jumlah Sarana Perdagangan Menurut Jenisnya di Kabupaten Lebong, 2013-2017</i>	

<i>Number of Trading Facilities by Type of Facility in Lebong Regency, 2013-2017</i>	164
7.2.2. <i>Jumlah Pedagang Menurut Kecamatan di Kabupaten Lebong, 2017</i> <i>Member of Merchants by Subdistrict in Lebong Regency, 2017</i>	165
7.2.3. <i>Jumlah Perusahaan Menurut Bentuk Badan Hukum di Kabupaten Lebong, 2013- 2017</i> <i>Number of Establishment by Type of Business Entity in Lebong Regency, 2013-2017</i>	166
8. Pendapatan dan Keuangan / Revenue and Monetary	168
8.1. <i>Produk Domestik Regional Bruto Atas Dasar Harga berlaku Menurut Lapangan Usaha di Kabupaten Lebong (Juta Rupiah), 2014-2017</i> <i>Gross Regional Domestic Product at Current Market Prices by Industry in Lebong Regency (million rupiahs), 2014-2017</i>	171
8.2. <i>Produk Domestik Regional Bruto Atas Dasar Harga Konstan 2010 Menurut Lapangan Usaha di Kabupaten Lebong (juta rupiah), 2014-2017</i> <i>Gross Regional Domestic Product at 2010 Constant Market Prices by Industry in Lebong Regency (million rupiahs), 2014-2017</i>	173
8.3. <i>Distribusi Persentase Produk Domestik Regional Bruto Atas Dasar Harga Berlaku Menurut Lapangan Usaha di Kabupaten Lebong (persen), 2014-2017</i> <i>Percentage Distribution of Gross Regional Domestic Product at Current Market Prices by Industry in Lebong Regency (percent), 2014-2017</i>	175
8.4. <i>Laju Pertumbuhan Produk Domestik Regional Bruto Atas Dasar Harga Konstan 2010 Menurut Lapangan Usaha di Kabupaten Lebong, 2014-2017</i> <i>Growth Rate of Gross Regional Domestic Product at 2010 Constant Market Prices by Industry in Lebong Regency, 2014-2017</i>	177
8.5. <i>Indeks Harga Implisit Produk Domestik Regional 2010 Menurut Lapangan Usaha di Kabupaten Lebong (2010=100), 2013-2017</i>	

<i>Implicit Price Index of Gross Regional Domestic Product at 2010 by Industry in Lebong Regency (2010=100), 2013-2017</i>	<i>179</i>
8.6. <i>Laju Pertumbuhan Harga Implisit Produk Domestik Regional Bruto 2010 Menurut Lapangan Usaha di Kabupaten Lebong, 2013-2017</i>	
<i>Implicit Growth Rate of Gross Regional Domestic Product at 2010 Constant Market Prices by Industry in Lebong Regency, 2013-2017 ...</i>	<i>181</i>
8.7. <i>Produk Domestik Regional Bruto Perkapita Kabupaten Lebong Atas Dasar Harga Berlaku Menurut Lapangan Usaha (Juta Rupiah), 2012-2017</i>	
8.8. <i>Per Capita Regional Income Product at Current Market Prices by Industry in Lebong Regency (Million Rupiahs), 2013-2017.....</i>	<i>182</i>
KEUANGAN DAERAH/ LOCAL FINANCE.....	185
8.2.2. <i>Rencana dan Realisasi Pendapatan Asli Daerah dan Dana Perimbangan Daerah Kabupaten Lebong, 2017</i>	
<i>Planning and Realization of Regional Income Tax Receipts and Balance Fund in Lebong Regency, 2017</i>	<i>186</i>
8.2.3. <i>Realisasi Belanja Pemerintah Kabupaten Lebong Menurut Jenis Belanja (ribu rupiah), 2013-2017</i>	
<i>Actual Expenditures of Government of Lebong Regency by Kind of Expenditures (thousand rupiahs), 2013-2017</i>	<i>187</i>
8.2.4. <i>Rencana dan Realisasi Anggaran Pendapatan dan Belanja Pemerintah Daerah di Kabupaten Lebong, 2013-2017</i>	
<i>Planning and Realization of Government Revenues and Expenditures in Lebong Regency, 2013-2017</i>	<i>188</i>
8.2.5. <i>Jumlah Wajib Pajak Bumi dan Bangunan di Kabupaten Lebong, 2017</i>	
<i>Total Duty Tax of Land and Housing Tax in Lebong Regency, 2017.....</i>	<i>189</i>
8.2.6. <i>Target dan Realisasi Pajak Bumi dan Bangunan di Kabupaten Lebong, 2017</i>	
<i>Target and Realization of Land and Housing Tax in Lebong Regency, 2017.....</i>	<i>190</i>

8.3. KOPERASI/COOPERATIVE

- 8.3.2. *Jumlah Koperasi Menurut Jenis Koperasi dan Kecamatan di Kabupaten Lebong, 2017*
Number of Cooperatives by Type of Cooperative and Subdistrict in Lebong Regency, 2017..... 191
- 8.3.3. *Banyaknya Anggota dan Volume Usaha Koperasi Menurut Kecamatan di Kabupaten Lebong, 2017*
Number of Cooperative Member and Business Volume by Subdistrict in Lebong Regency, 2017..... 192

1 Geografis Geographic



**DINAS KOMUNIKASI INFORMATIKA
STATISTIK DAN PERSANDIAN
KABUPATEN LEBONG**

www.lebongkab.go.id

www.kominfo-sp.lebongkab.go.id



LAYANAN ASPIRASI DAN PENGADUAN ONLINE RAKYAT

Kabupaten Lebong adalah salah satu Kabupaten di Provinsi Bengkulu yang ibukota Kabupaten Lebong adalah Tubei, berjarak sekitar 120 km dari ibukota Provinsi Bengkulu yaitu Kota Bengkulu.

Secara Astronomis Kabupaten Lebong terletak antara 02° 65' - 03° 6' Lintang Selatan dan antara 101° - 102° Bujur Timur

Sebagian besar wilayah Kabupaten lebong memiliki topografi hamparan yang bervariasi, mulai dari bukit-bukit sampai pegunungan dan didominasi oleh pegunungan yang terbentang dari utara ke selatan serta terklarifikasi sebagai daerah bukit pada ketinggian 500-1.000 meter di atas permukaan laut (mdpl). Sebesar 58,80 persen wilayah Kabupaten Lebong berada pada ketinggian 500-1000 mdpl, 33,44 persen berada pada 1000-1500 mdpl, dan sisanya 7,76 pada 0-500 mdpl.

Luas wilayah Kabupaten Lebong kurang lebih 159 472 km² yang terdiri dari 12 kecamatan (tidak termasuk Padang Bano). Sebagian besar wilayah Kabupaten Lebong memiliki topografi bergunung-gunung yang membentang dari utara dilihat dari luas menurut kecamatan di Kabupaten Lebong, maka yang terbesar adalah Pinang Belapis (54 307 km² atau 34,05 persen) dan Kecamatan Lebong Selatan (27982 km² atau 17,49 persen), sedangkan sisanya tersebar pada 10 (sepuluh) kecamatan lainnya.

Lebong Regency is one of The Regions in Bengkulu Province. The capital of the region is Tubei, approximately 120 km from Bengkulu city the capital of Bengkulu Province.

Astronomically, Lebong Regency is located between 02° 65' - 03° 6' South Latitude and between 101° - 102° East Longitude

Most of the lebong Regency has an overlay topography varies, ranging from rolling hills to mountains and dominated by mountains which stretch from north to south and classified as an are of hills at an altitude of 500-1000 rang asl. Amounting to 58.80 percent of the Regency Lebong pad height 500-1000 above sea level, 33.44 percent are in the 1000-1500 m asl, and the rest at 0-500 m asl.

The area of Lebong Regency is about 159 472 km², The regency consist of 12 Districts (except Padang Bano Districts). The main part of this region covers of Mountains terrain that stretches from north to south The Largest istrict in Lebong Regency is Pinang Belapis District (54 307 km² ha or 34,05 percent) and the third is Topos District (27 982 km² or 17,49 percent). The remaining, spread on others ten district.

Pada tahun 2017, rata-rata curah hujan bulanan tertinggi terjadi pada Bulan September 480 mm dan terendah terjadi pada Bulan Juli mencapai 98 mm. Suhu rata-rata tertinggi dan terendah yang tercatat yaitu tertinggi pada bulan April sebesar 27,7°C dan terendah terjadi pada Bulan Januari yaitu 26,1°C

Dilihat dari luasnya wilayah, maka Kabupaten Lebong termasuk Kabupaten terluas ketiga di Bengkulu. Pertama adalah Kabupaten Bengkulu Utara (4.424,60 km²), kedua adalah Kabupaten Mukomuko (4.036,40 km²).

Batas-batas wilayah selengkapnya bagi daerah Kabupaten Lebong adalah:

- Utara yaitu Provinsi Jambi
- Selatan yaitu Kabupaten Rejang Lebong
- Timur yaitu Provinsi Sumatera Selatan
- Barat yaitu Kabupaten Bengkulu Utara
- Secara astronomis, Kabupaten Lebong terletak antara 02° 65' - 03° 6' Lintang Selatan dan antara 101° - 102° Bujur Timur.
- Berdasarkan posisi geografisnya, Kabupaten Lebong memiliki batas-batas: Utara-Provinsi Jambi; Selatan-Kabupaten Rejang Lebong; Barat-Kabupaten Bengkulu Utara, dan Timur Sumatera Selatan.

In 2017, average highest monthly rainfall and bottom most that happened in September achieves 480 mm, bottom most happen in Juli only achieve 98 mm. And so do highest Average Temperature and lowest happen that is highest in May as big as is 27,7 °C and in Januari were recorded for 26,1°C.

Currently, Lebong Regency is the third width regency area in Bengkulu Province. The first is Kabupaten Bengkulu Utara Regency (4.426,60 km²), the second is Mukomuko Regency (4.036,40 km²).

The following are complete boundaries of Lebong Regency:

- North is Jambi Province
- South is Rejang Lebong Regency
- East is Sumatera Selatan Province
- West is Bengkulu Utara Regency
- Astronomically, Indonesia is located between 02° 65' - 03° 6' South Latitude and between, 101° - 102° East.
- In terms of geographic position, Lebong Regency has boundaries as follows: North-Jambi Province; South-Rejang Lebong Regency; West-Bengkulu Utara Regency, and East-Sumatra Selatan.

1. IKLIM/CLIMATE

Tabel 1.1 Rata-rata Suhu dan Kelembaban Menurut Bulan, 2017
Table Average Temperature and Humidity by Month , 2017

Bulan/Month	Suhu Udara/Temperature (°C)			Kelembaban Udara Humidity (%)
	Maks Max	Min	Rata-rata Avarage	
(1)	(2)	(3)	(4)	(5)
Januari/ January	29,6	23,9	26,1	29,6
Februari/ February	30,1	23,6	26,2	30,1
Maret/ March	30,9	24,0	27,7	30,9
April/ April	32,1	24,9	27,7	32,1
Mei/ May	31,6	24,8	27,5	31,6
Juni/ June	31,5	24,3	27,1	31,5
Juli/ July	31,4	24,0	27,0	31,4
Agustus/ August	31,3	23,9	26,8	31,3
September/ September	31,2	24,2	26,8	31,2
Oktober/ October	30,9	24,1	26,9	30,9
November/ November	30,3	24,4	26,8	30,3
Desember/ December	29,7	24,0	26,4	29,7

Sumber : Badan Meteorologi, Klimatologi dan Geofisika Stasiun Klimatologi Klas I Pulau Baai
 Source : Agency for Meteorological, Climatological and Geophysics of Bengkulu Province

Tabel 1.2 Rata-rata Kecepatan Angin, Kecepatan Angin Maksimum, dan Arah Angin Terbanyak Menurut Bulan, 2017
Table *Average Wind Velocity, Maximum Wind Speed, and Most Wind Direction by Month, 2017*

Bulan/Month	Kecepatan Angin (km/jam) <i>Average Wind Velocity (km/hours)</i>	Kecepatan Angin Maks. <i>Max. Wind Speed (knot)</i>	Arah Angin Terbanyak <i>Most Wind Direction</i>
(1)	(2)	(3)	(4)
Januari/ <i>January</i>	4	9	W
Februari/ <i>February</i>	4	9	W
Maret/ <i>March</i>	4	8	W
April/ <i>April</i>	4	7	W
Mei/ <i>May</i>	4	8	W
Juni/ <i>June</i>	3	7	SW
Juli/ <i>July</i>	4	8	S
Agustus/ <i>August</i>	4	9	S
September/ <i>September</i>	4	9	S
Oktober/ <i>October</i>	4	8	W
November/ <i>November</i>	4	16	W
Desember/ <i>December</i>	4	15	w

Sumber : Badan Meteorologi, Klimatologi dan Geofisika Stasiun Klimatologi Klas I Pulau Baai
 Source : *Agency for Meteorological, Climatological and Geophysics of Bengkulu Province*

Tabel 1.3 Rata-rata Penyinaran Matahari, Tekanan Udara, dan Penguapan Menurut Bulan, 2017
Table *Average Duration of Sunshine, Atmospheric Pressure, and Evaporation by Month, 2017*

Bulan/Month	Penyinaran Matahari Duration of Sunshine (%)	Tekanan Udara Atmospheric Pressure	Penguapan Evaporation (mm)
(1)	(2)	(3)	(4)
Januari/ January	42	1 010	3,4
Februari/ February	54	1 011	4,1
Maret/ March	67	1 010	5,4
April/ April	69	1 010	4,9
Mei/May	73	1 010	3,8
Juni/ June	68	1 010	4,1
Juli/July	73	1 011	6,4
Agustus/ August	68	1 010	5,3
September/ September	72	1 011	4,8
Oktober/October	69	1 011	5,5
November/November	54	1 009	3,9
Desember/December	57	1 010	4,8

Sumber : Badan Meteorologi, Klimatologi dan Geofisika Stasiun Klimatologi Klas I Pulau Baai
 Source : *Agency for Meteorological, Climatological and Geophysics of Bengkulu Province*

Tabel 1.4 Jumlah Curah Hujan dan Hari Hujan Menurut Bulan di Kabupaten Lebong, 2017
Table Amount of Precipitation and Number of Rainy Days by Month in Lebong Regency, 2017

Bulan/Month	Curah Hujan Precipitation (mm)
(1)	(2)
Januari/ January	376
Februari/ February	477
Maret/ March	322
April/ April	330
Mei/ May	238
Juni/ June	211
Juli/ July	98
Agustus/ August	317
September/ September	480
Oktober/ October	343
November/ November	324
Desember/ December	402

Sumber : Badan Meteorologi, Klimatologi dan Geofisika Stasiun Klimatologi Klas I Pulau Baai
 Source : Agency for Meteorological, Climatological and Geophysics of Bengkulu Province

2 Pemerintahan dan Keamanan

Government and Defense



**DINAS KOMUNIKASI INFORMATIKA
STATISTIK DAN PERSANDIAN
KABUPATEN LEBONG**

www.lebongkab.go.id

www.kominfo-sp.lebongkab.go.id



Pada tahun 2017 anggota legislatif di Kabupaten Lebong berjumlah 25 orang dari 10 partai politik. Partai Nasional Demokrat (Nasdem), Partai Golongan Karya (Golkar), Partai Demokrat, Partai Demokrat Indonesia Persatuan (PDIP), Partai Kebangkitan Bangsa (PKB) dan Partai Hati Nurani Rakyat (Hanura) merupakan partai terbesar dengan masing-masing 3 anggota yang menduduki kursi legislatif di Dewan Perwakilan Rakyat Daerah (DPRD) Kabupaten Lebong, kemudian disusul PKPI, Partai Gerakan Indonesia Raya (Gerindra) dan Partai Persatuan Pembangunan (PPP) dengan jumlah 2 anggota legislatif. Komposisi anggota legislatif didominasi laki-laki sebanyak 19 orang, dan perempuan hanya 6 orang. Anggota DPRD menurut komisi, jumlah paling banyak pada Komisi II yaitu 8 (Delapan) anggota, sedangkan sisanya yaitu Komisi I dan Komisi III masing-masing sebanyak 7 (tujuh) anggota.

Pegawai Negeri Sipil (PNS) yang sekarang sudah berganti nama menjadi Aparatur Sipil Negara (ASN) dikelompokkan dalam tiga kelompok, yaitu Sekretariat Daerah, Dinas-dinas, dan Badan/Inspektorat/Kantor/Unit Organisasi. Ketiga kelompok ini bekerja di lingkungan Pemerintah Daerah (Pemda) Kabupaten Lebong. Pada bulan April 2017, Jumlah ASN di lingkungan Pemda Kabupaten Lebong sejumlah 2.538 orang yang terdiri 1.279 pegawai laki-laki dan 1.259 pegawai perempuan. Bila dilihat dari struktur golongan kepangkatan, sebagian besar ASN berada pada golongan III dengan persentase 57,37 persen. Secara berurutan persentase golongan IV, III, II dan I masing-masing 21,82 persen, 57,37 persen, 16,47 persen, dan 0,75 persen. Berdasarkan tingkat pendidikan yang ditamatkan, sebagian besar ASN di Pemda Kabupaten Lebong berpendidikan sarjana dan SLTA dengan persentase 57,8 persen dan 16 persen. Sedangkan pendidikan terendah

In 2017 there are 25 legislators from 10 political parties. Partai Nasional Demokrat (Nasdem), Partai Golongan Karya (Golkar), Partai Demokrat, Partai Demokrat Indonesia Persatuan (PDIP), Partai Kebangkitan Bangsa (PKB) dan Partai Hati Nurani Rakyat (Hanura) is the largest party each 3 members occupied legislative seats in The Regional House of Representatives (DPRD) of Lebong Regency, followed by PKPI, Partai Gerakan Indonesia Raya (Gerindra) dan Partai Persatuan Pembangunan (PPP) with 2 legislators. And then the party with the fewest occupied legislative seat is Partai Bulan Bintang (PBB) with 1 legislator. The composition of legislator is dominated by 18 males, leaving women with 7 seats. The members of DPRD according to commissions; the largest number is in Commission II, i.e. 8 (eight) members, while the least is (Commission I and Commission III), i.e. 7 (seven) members.

Civilian State Apparatus in the Lebong Regency government that has now been changed into Civilian State Apparatus (ASN) are categorized into three groups, namely the Regional Secretariat, Services, and Unit of Agencies/Inspectorates/Offices/ Organization. These three groups are working in the Local Government (Pemda). In April 2017, the number of ASN in the Pemda of Lebong Regency is 2.538; 1.279 male employees and 1.259 female. In term of the structure of rank class, most of ASN are in class III with a percentage of 57,37 percent, 16,47 percent and 0,75 percent. Based on the level of education attained, most of education levels of ASN in the Pemda of Lebong Regency are Bachelor and Senior High School with the percentages of 57,38 percent and 16 percent, respectively. While the lowest education level

adalah SD dengan persentase sebesar 0,43 persen.

Perihal kasus yang masuk di Kantor Pengadilan Agama (PA) Kabupaten Lebong, terdapat sejumlah laporan perkara, antara lain: 27 cerai talak, dan 82 cerai gugat, sehingga total laporan ada 109 perkara. Perkara yang diputuskan sebanyak 27 cerai talak, dan 82 cerai gugat. Total perkara yang diterima PA Kabupaten Lebong sebanyak 109 perkara, dan semua perkara selesai mendapat putusan.

Informasi yang berhasil di rangkum dari Polantas Kabupaten Lebong, sepanjang Tahun 2017 banyaknya pelanggaran kecelakaan dan korban kecelakaan lalu lintas total berjumlah 82 kecelakaan dengan korban kecelakaan terbanyak adalah dari kelompok usia 16-30 tahun yang mencapai 15 korban. Kecelakaan tersebut melibatkan kendaraan sepeda motor dengan jumlah terbanyak yakni 56 buah kendaraan.

Dari Satuan Polisi Pamong Praja sejumlah kebakaran di Kabupaten Lebong di Tahun 2017 terdapat 4 kasus kebakaran dan tidak terdapat korban jiwa. Total kerugian yang disebabkan kebakaran tersebut diperkirakan senilai Rp 179.000.000,-.

is primary school with the percentage of 0,43 percent.

The Religious Court of Lebong Regency reported the handled cases there consist of : 27 cases of cerai talak (divorce) and 82 cases of cerai gugat, so the total number of report reached 109 cases. The adjudged cases 27 cases cerai talak and 82 cerai gugat. The total of cases handled by the Religious Court of Lebong Regency were 109 cases and all cases have been resolved.

The data taken from the lebong Regency Police Station, there were total of 82 traffic accidents with most of the victims came from the age 16-30 years old, with the number of 15 victims. The accident involved the highest number of motorcycle vehicles, which were 56 vehicles.

From Satpol PP Office of Lebong Regency in 2017 there were 4 fire cases and there were no fatalities. The total loss caused by the fire was estimated at Rp. 179,000,000.

Tabel 2.1 **Banyaknya Putusan DPRD Menurut Jenis Putusan di Kabupaten Lebong, 2012-2016**
Table **Member of Product Regencial Regional Parliament in Lebong Regency, 2012-2016**
(Buah/Unit)

Jenis Putusan <i>Kinds of Product</i>	Produk DPRD/ <i>Product of DPRD</i>				
	2012	2013	2014	2015	2016
(1)	(2)	(3)	(4)	(5)	(6)
Peraturan Daerah	10	7	5	2	10
Keputusan DPRD	10	15	8	3	4
Keputusan Pimpinan DPRD	10	0	8	-	-
Keputusan Daerah	-	-	-	-	-
Kep. Pan. Musyawarah DPRD	13	8	1	-	-
Kep. Pan. Anggaran	2	2	1	-	-

Sumber : Sekretariat Dewan Perwakilan Rakyat Daerah (DPRD) Kabupaten Lebong
Source : *Secretariat of the Regional House of Representatives of Lebong Regency*

Tabel 2.2 Jumlah Permintaan Perizinan Menurut Jenis Izin di Kabupaten Lebong, 2016-2017
Table *Number of Requests Licensing by Type of Permit in Lebong Regency, 2016-2017*

Jenis Izin <i>Type of Licensing</i>	Jumlah Izin <i>Number Licensi</i>	
	2016	2017
(1)	(2)	(3)
Izin gangguan	441	224
Tanda daftar perusahaan (TDP)	101	86
Surat izin usaha perdagangan (SIUP)	210	175
Tanda Daftar Industri (TDI)	358	0
Izin Mendirikan Bangunan (IMB)	2	94
Izin Usaha Jasa Konstruksi (IUJK)	13	12
Izin Praktek Dokter	6	4
Izin Toko Obat	29	2
Izin Usaha Mineral Batuan Bukan Logam	96	-
Jumlah/Total	1.256	59

Sumber : Dinas Penanaman Modal dan Pelayanan Terpadu Satu Pintu Kabupaten Lebong

Source : *Investment Office and One-door integrated of Lebong Regency*

Tabel 2.3 Banyaknya PNS Menurut Dinas/Instansi Pemerintah dan Golongan di Kabupaten Lebong, 2017
Table *Number of Civil Servant By Level and Official/Instance Government in Lebong Regency, 2017*

(Orang/Person)					
Dinas/Instansi <i>Official/Instance</i>	Golongan PNS <i>Level</i>				Jumlah <i>Total</i>
	I	II	III	IV	
(1)	(2)	(3)	(4)	(5)	(6)
SKPD Sekretariat					174
SKPD Lembaga Teknis/Badan					148
SKPD Dinas					1.876
SKPD Lembaga/Teknis Kantor					110
SKPD Kecamatan					165
SKPD Kelurahan					65
Jumlah/Total					
2017	19	418	1.547	554	2.538
2016	20	484	1.529	578	2.611
2015	22	630	1.699	701	3.052
2014	30	723	1.681	624	3.058

Sumber : Badan Kepagawaian dan Pengembangan Sumber Daya Manusia Kabupaten Lebong

Source : *State Personal Board and Human Resources Development of Lebong Regency*

Tabel 2.4 Jumlah Pegawai Negeri Sipil Menurut Pendidikan Tertinggi yang Ditamatkan dan Jenis Kelamin di Kabupaten Lebong, 2017
Table *Number of Civil Servant By Education Attainment and Sex in Lebong, 2017*

Pendidikan Terakhir <i>Educational Attainment</i>	Jenis Kelamin/Sex		
	Laki-laki	Perempuan	Jumlah
	<i>Male</i>	<i>Female</i>	<i>Total</i>
(1)	(2)	(3)	(4)
Sampai dengan SD <i>Up to Primery School</i>	10	1	11
SLTP/Sederajat <i>General/Vocational Junior High School</i>	25	3	28
SMA/ Sederajat <i>General/Vocational Senior High School</i>	294	139	433
Diploma I,II <i>Diloma I,II</i>	183	213	396
Diploma III/Sarjana Muda <i>Diploma III/Bachelor</i>	75	192	267
Tingkat Sarjana/Doktor/Ph.d <i>University Graduates</i>	749	727	1.476
Jumlah/Total	1.336	1.275	2.611

Sumber : Badan Kepegawaian dan Pengembangan Sumber Daya Manusia Kabupaten Lebong
 Source : *State Personal Board and Human Resources Development of Lebong Regency*

Tabel 2.5 Banyaknya perkara yang diterima Pengadilan Agama Lebong menurut jenis per bulan, 2017
Table *Number of Cases in The Court Based on The Type per Month, 2017*

Bulan Month	Cerai Talak Separates	Cerai Gugat Divorces	Jumlah Total
(1)	(2)	(3)	(4)
Januari/January	3	10	13
Februari/February	-	8	8
Maret/March	3	7	10
April/April	4	5	9
Mei/May	1	10	11
Juni/June	2	3	5
Juli/July	2	7	9
Agustus/Agust	3	9	12
September/September	5	6	11
Oktober/October	2	9	11
November/November	2	7	9
Desember/December	-	1	1
Jumlah/Total	27	82	109

Sumber : Kementerian Agama Kabupaten Lebong

Source : Religious Courts of Lebong Regency

Tabel 2.6 Banyaknya perkara yang diputus Pengadilan Agama Lebong menurut jenis per bulan, 2017
Table *Number of verdict in the court based on the type per month, 2017*

Bulan <i>Month</i>	Cerai Talak <i>Separates</i>	Cerai Gugat <i>Divorces</i>	Jumlah <i>Total</i>
(1)	(2)	(3)	(4)
Januari/ <i>January</i>	3	10	13
Februari/ <i>February</i>	-	8	8
Maret/ <i>March</i>	3	7	10
April/ <i>April</i>	4	5	9
Mei/ <i>May</i>	1	10	11
Juni/ <i>June</i>	2	3	5
Juli/ <i>July</i>	2	7	9
Agustus/ <i>Agust</i>	3	9	12
September/ <i>September</i>	5	6	11
Oktober/ <i>October</i>	2	9	11
November/ <i>November</i>	2	7	9
Desember/ <i>December</i>	-	1	1
Jumlah/<i>Total</i>	27	82	109

Sumber : Kementerian Agama Kabupaten Lebong
 Source : *Religious Courts of Lebong Regency*

Tabel 2.7 **Data Tingkat Penyelesaian Perkara yang Diterima dan Diputus Tahun 2017**
Table **Data Received by The Settlement Level and Terminated in 2017**

Bulan <i>Month</i>	Jumlah Perkara Diterima	Jangka Waktu Penyelesaian							Jumlah	Ket
		1 Bulan	2 Bulan	3 Bulan	4 Bulan	5 Bulan	6 Bulan	>6 Bulan		
(1)	(2)	(2)	(2)	(2)	(2)	(2)	(2)	(2)		
Januari/ <i>January</i>	3									
Februari/ <i>February</i>	0									
Maret/ <i>March</i>	1									
April/ <i>April</i>	1									
Mei/ <i>May</i>	0									
Juni/ <i>June</i>	3									
Juli/ <i>July</i>	0									
Agustus/ <i>Agust</i>	2									
September/ <i>September</i>	1									
Oktober/ <i>October</i>	0									
November/ <i>November</i>	1									
Desember/ <i>December</i>	1									
Jumlah/<i>Total</i>	13									

Sumber : Kementerian Agama Kabupaten Lebong
Source : *Religious Courts of Lebong Regency*

Tabel 2.8 Banyaknya Pelanggaran Kecelakaan dan Korban Kecelakaan Lalu Lintas per Tahun
Table *Number of Violations, Accidents and Victim of Road Accidents by Year*

Bulan/Month	Korban/Victims			Harga/Value (000 Rp)
	Kecelakaan <i>Accident</i>	Meninggal <i>Dead</i>	Luka-Luka <i>Injured</i>	
(1)	(2)	(3)	(4)	(5)
2013	21	13	19	
2014	13	14	8	
2015	14	14	9	
2016	20	10	29	
2017	14	11	18	
Jumlah/Total	82	62	83	

Sumber : Polisi Resort (Polres) di Kabupaten Lebong
 Source : *The District Police Office of Lebong Regency*

Tabel 2.10 Banyaknya Korban Kecelakaan Lalu Lintas Menurut Kelompok Umur
Table *Number of Traffic Accident Based on the Age Group*

Bulan/Month	Kelompok Umur / Age Group						Jumlah
	0-9	10-15	16-30	31-40	41-50	51-Keatas	
(1)	(2)	(3)	(4)	(5)	(6)	(7)	(8)
2013	1	2	17	5	2	10	32
2014	0	8	9	1	1	3	22
2015	0	4	12	2	0	4	22
2016	3	4	27	2	4	4	44
2017	2	2	15	3	3	5	30
Jumlah/Total	6	20	80	13	10	26	

Sumber : Polisi Resort (Polres) di Kabupaten Lebong
 Source : *The District Police Office of Lebong Regency*

Tabel 2.9 Banyaknya Kendaraan yang Terlibat Kecelakaan Lalu Lintas Menurut Jenisnya 2016 - 2017
Table *Number of Vehicles Involved in Traffic Accident based on type 2016 -2017*

No	Jenis Kendaraan/Kind of Cars	Jumlah
(1)	(2)	(3)
1	Sepeda motor	56
2	R6	3
3	R4	4
Jumlah/Total		63

Sumber : Polisi Resort (Polres) di Kabupaten Lebong
Source : The District Police Office of Lebong Regency

Tabel 2.11 Jumlah Kebakaran di Kabupaten Lebong Menurut Klasifikasinya di Tahun, 2017
Table *Number of Fires in Lebong Regency on the Classification in , 2017*

Bulan Month	Bangunan Perumahan	Alang- Alang	Bangunan Industri	Bangunan Umum	Kendaraan	Lain-lain	Jumlah
(1)	(2)	(3)	(4)	(5)	(6)		
Januari/January	-	-	-	-	-	-	-
Februari/February	2 Rumah	-	-	-	-	-	2 Rumah
Maret/March	1 Rumah	-	-	-	-	-	1 Rumah
April/April	-	-	-	-	-	-	-
Mei/May	-	-	-	-	-	-	-
Juni/June	-	-	-	-	-	-	-
Juli/July	-	-	-	-	-	-	-
Agustus/Agust	-	-	-	-	-	-	-
September/September	1 Rumah	-	-	-	-	-	1 Rumah
Oktober/October	-	-	-	-	-	-	-
November/November	-	-	-	-	-	-	-
Desember/December	-	-	-	-	-	-	-
Jumlah/Total	4 Rumah	-	-	-	-	-	4 Rumah

Sumber : Satpol PP Kabupaten Lebong
Source : Satpol PP Office of Lebong Regency

Tabel 2.12 Jumlah Kebakaran di Kabupaten Lebong Menurut Penyebabnya, 2017
Table *Number of Fires in Lebong Regency based on the Caused , 2017*

Bulan <i>Month</i>	Api Terbuka	Hubungan Arus Pendek	Api Mekanik	Dalam Penyelidikan
(1)	(2)	(3)	(4)	(5)
Januari/ <i>January</i>	-	-	-	-
Februari/ <i>February</i>	-	2	-	-
Maret/ <i>March</i>	-	1	-	-
April/ <i>April</i>	-	-	-	-
Mei/ <i>May</i>	-	-	-	-
Juni/ <i>June</i>	-	-	-	-
Juli/ <i>July</i>	-	-	-	-
Agustus/ <i>Agust</i>	-	-	-	-
September/ <i>September</i>	-	1	-	-
Oktober/ <i>October</i>	-	-	-	-
November/ <i>November</i>	-	-	-	-
Desember/ <i>December</i>	-	-	-	-
Jumlah/ <i>Total</i>	-	4	-	-

Sumber : Satpol PP Kabupaten Lebong
 Source : *Satpol PP Office of Lebong Regency*

Tabel 2.13 Kerugian dan Luas permukaan Terbakar per bulan di Tahun, 2017
Table *Loss and Burning Surface width per month in , 2017*

Bulan Month	Kerugian (Rp)	Luas Permukaan	
		Bangunan	Non Bangunan
(1)		(2)	(3)
Januari/January		-	-
Februari/February	125.000.000	35 M ²	-
Maret/March	24.000.000	36 M ²	-
April/April		-	-
Mei/May		-	-
Juni/June		-	-
Juli/July		-	-
Agustus/Agust		-	-
September/September	30.000.000	54 M ²	-
Oktober/October		-	-
November/November		-	-
Desember/December		-	-
Jumlah/Total	179.000.000	197 M ²	-

Sumber : Satpol PP Kabupaten Lebong
 Source : Satpol PP Office of Lebong Regency

Tabel 2.14 Kerugian dan Luas permukaan Terbakar per bulan di Tahun, 2017
Table *Loss and Burning Surface width per month in , 2017*

Jenis Kendaraan	Kondisi	Jumlah
(1)	(2)	(3)
Fire Truck ISUZU ELF 120 PS (BD 4030 HZ)	Rusak Berat	1 Unit
Fire Truck ISUZU ELF 120 PS (BD 8003 HY)	Rusak Berat	1 Unit
Fire Truck MITSUBISHI CONTER (BD 8006 HY)	Rusak Berat	1 Unit
Fire Truck MITSUBISHI CONTER (BD 8007 HY)	Rusak Berat	1 Unit
Fire Truck MITSUBISHI CONTER (BD 8019 HY)	Bagus	1 Unit
Jumlah/Total	-	5 Unit

Sumber : Satpol PP Kabupaten Lebong

Source : *Satpol PP Office of Lebong Regency*

Tabel 2.15 Banyaknya Desa, Kelurahan, Lingkungan, Dusun, Rukun Warga/Rukun Kampug dan Rukun Tetangga Menurut Kecamatan di Kabupaten Lebong, 2017
Table *The Number of Village, Wards, Neighborhood, Hamlet, Pillars of Citizens and Neighborhood Associations by Districts in Lebong Regency, 2017*

Kecamatan <i>Districts</i>	Nama Ibukota Capitals	Jumlah/ Total	
		Desa <i>Villages</i>	Kelurahan <i>Wards</i>
(1)	(2)	(3)	(4)
Rimbo Pengadang	Rimbo Pengadang	5	1
Topos	Topos	7	1
Lebong Selatan	Tes	6	4
Bingin Kuning	Bingin	9	-
Lebong Sakti	Ujung Tanjung	9	-
Lebong Tengah	Embong Panjang	10	1
Amen	Amen	9	1
Uram Jaya	Tangua	7	-
Lebong Utara	Pasar Muara Aman	10	2
Pinang Belapis	Ketenong I	8	-
Pelabai	Tanjung Agung	7	1
Lebong Atas	Tabeak Blau	6	-
Jumlah/Total		93	11

LANJUTAN TABEL/ Table Continued: 2.15

Kecamatan <i>Districts</i>	Lingkungan <i>Neighborhood</i>	Dusun <i>Hamlet</i>	RW/RK	RT
(1)	(5)	(6)	(7)	(8)
Rimbo Pengadang	-	15	3	6
Topos	-	21	2	10
Lebong Selatan	-	20	12	33
Bingin Kuning	-	27	-	-
Lebong Sakti	-	27	-	-
Lebong Tengah	-	30	4	8
Amen	-	27	2	7
Uram Jaya	-	21	-	-
Lebong Utara	-	28	6	20
Pinang Belapis	-	24	-	-
Pelabai	-	22	2	3
Lebong Atas	-	18	-	-
Jumlah/Total		280	31	87

Sumber : Badan Pemberdayaan Masyarakat dan Pemerintah Desa (BPMPD) Kabupaten Lebong
 Source : *Community Empowerment and Governance Village oard of Lebong Regency*

3 Penduduk dan Tenaga Kerja

Citizen & Employment



**DINAS KOMUNIKASI INFORMATIKA
STATISTIK DAN PERSANDIAN
KABUPATEN LEBONG**

www.lebongkab.go.id

www.kominfo-sp.lebongkab.go.id





Data penduduk dari Dinas Kependudukan dan Pencatatan Sipil untuk Tahun 2017, banyaknya penduduk Kabupaten Lebong menurut jenis kelamin, laki-laki sebanyak 59.329 orang, perempuan sebanyak 54.632 orang, sehingga total jumlah penduduk Kabupaten Lebong tahun 2017 adalah 113.961 jiwa. Kawasan dengan jumlah penduduk terbanyak adalah Kecamatan Lebong Utara yaitu 17.099 jiwa, sedangkan kecamatan dengan jumlah penduduk paling sedikit adalah Kecamatan Rimbo Pengadang total penduduk 5.672 jiwa.

Angka Kelahiran di tahun 2017 mengalami peningkatan, yakni dari 113.195 di tahun 2016 menjadi 113.961 di tahun 2017. Angka kelahiran ini terdiri dari 807 bayi laki-laki dan 792 bayi perempuan. Angka kelahiran tertinggi terdapat di kecamatan Bingin Kuning yakni sebanyak 286 orang bayi, dan angka kelahiran terendah terdapat di Kecamatan Topos yakni sebanyak 42 orang bayi. Untuk angka Kematian tahun 2017 terdapat 267 orang penduduk, dengan angka kematian tertinggi di Kecamatan Lebong Utara, yakni sebanyak 66 jiwa, dan angka kematian terendah di Kecamatan Rimbo Pengadang sebanyak 4 jiwa.

Dari Dinas Tenaga Kerja Kabupaten Lebong terkait data ketenagakerjaan tahun 2017, diperoleh data sebagai berikut: Pencari kerja di Kabupaten Lebong masih didominasi oleh SMA/SMK. Jumlah pencari kerja pendaftar baru terdapat 4.372 orang, terdiri dari 1.816 orang lulusan akademi/perguruan tinggi, 2.352 orang lulusan SMA, 138 orang lulusan SMP dan 66 orang lulusan SD. Jumlah pencari kerja yang ditempatkan ada sebanyak 2.080 orang.

From the data taken from the Department of Population Affairs and Civil Register of Lebong Regency in 2017, the total number of citizens in Lebong Regency based on the sex was 59.329 males and 54.632 females, so the total number of residents of Lebong Regenc was 113.961 people. The region with the most citizens was Lebong Utara District which had 17.099 people, while the least one was Rimbo Pengadang District with the number of citizens of 5.672 people.

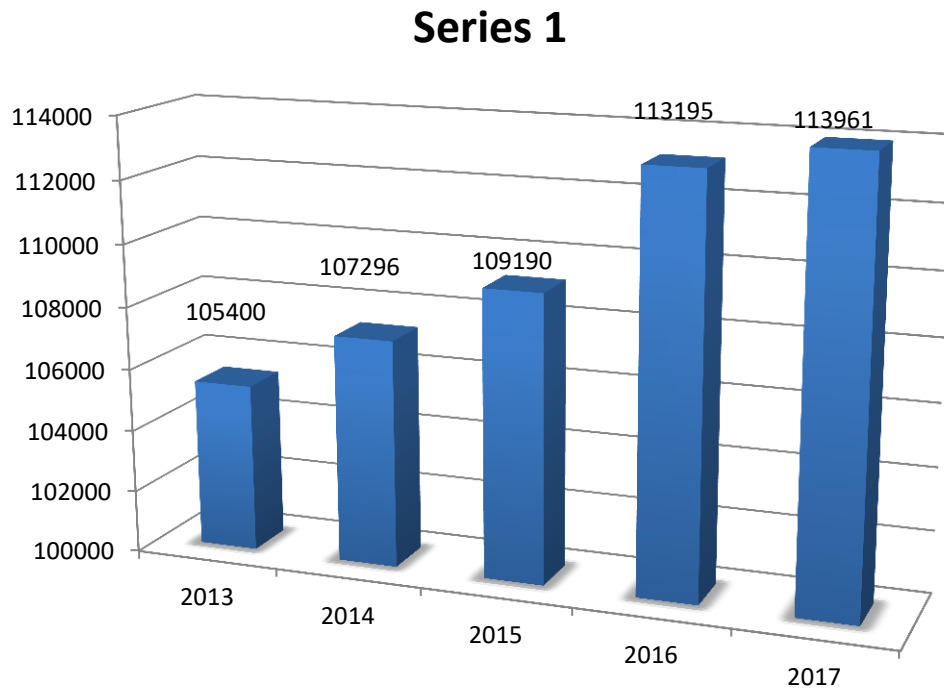
The number of birth in 2017 increased, compared to the previous year. From 113.195 in 2016 into 113.961 in 2017. This number consist of 807 boys and 792 girls. The highest birth rate came from Bingin Kuning District, which reached 286 babies, and the lowest one was in Topos District which was 42 babies. While for the number of death in 2017 there were 267 people, with the highest rate was in Lebong Utara District which was 66 people, and the lowest one was in Rimbo Pengadang District, with 4 people reported.

From the data taken from the Manpower Department of Lebong Regency, it can be seen that most of the jobseekers in Lebong Regency were dominated by the Senior High School. The number of new jobskeers were 4.372 people, consist of 1.816 universities graduate, 2.352 high school graduates, 138 junior high school graduates, and 66 elementary school graduates. Employed jobseekers were 2.080 people.

Gambar
Picture

1

Perkembangan Jumlah Penduduk di Kabupaten Lebong (jiwa), 2013-2017
Population Growth in Lebong Regency (people), 2013-2017



3.1 KEPENDUDUKAN/POPULATION

Tabel 3.1.1 Jumlah Penduduk Menurut Kecamatan di Kabupaten Lebong, 2013-2017
Table *Number of Population by District in Lebong Regency, 2013-2017*

(Jiwa/Person)

Kecamatan Districts	2013*	2014*	2015*	2016	2017
(1)	(2)	(3)	(4)	(5)	(6)
RIMBO PENGADANG	4.850	4.907	4.962	5.761	5.672
TOPOS	6.073	6.163	6.252	6.920	6.863
LEBONG SELATAN	14.395	14.670	14.948	14.519	14.983
BINGIN KUNING	10.201	10.371	10.543	12.523	12.205
LEBONG TENGAH	10.576	10.719	10.863	10.336	10.915
LEBONG SAKTI	8.864	9.038	9.212	10.655	10.490
LEBONG ATAS	4.887	5.041	5.200	7.542	7.426
PADANG BANO	5.142	5.212	5.281	-	-
PELABAI	6.778	7.001	5.233	7.494	7.650
LEBONG UTARA	16.280	16.501	16.721	16.626	17.099
AMEN	7.350	7.513	7.678	8.824	8.936
URAM JAYA	5.351	5.428	5.506	6.125	5.960
PINANG BELAPIS	4.673	4.732	4.791	5.870	5.762
Jumlah/Total	105.400	107.296	109.190	113.195	113.961

*Angka Sementara (Merupakan Hasil Proyeksi Angka SP-2010)

Sumber : Dinas Kependudukan dan Pencatatan Sipil Kabupaten Lebong

Source : *Population Affairs and Civil Register Departement of Lebong Rregency*

Tabel 3.1.2 Jumlah Penduduk, Luas Wilayah, dan Kepadatan Penduduk Menurut Kecamatan di Kabupaten Lebong, 2017
Table *Number of Population, Area, and Density by District in Lebong Regency, 2017*

Kecamatan Districts	Penduduk (jiwa) Population	Luas (Km ²)	Kepadatan Penduduk (Jiwa/Km ²) Population Density
(1)	(2)	(3)	(4)
RIMBO PENGADANG	5.672	13.548	418,66
TOPOS	6.863	21.422	320,37
LEBONG SELATAN	14.983	27.982	535,45
BINGIN KUNING	12.205	10.090	1.209,61
LEBONG TENGAH	10.915	5.568	1.960,31
LEBONG SAKTI	10.490	7.126	1.472,07
LEBONG ATAS	7.426	1.658	4.478,89
PADANG BANO	-	-	-
PELABAI	7.650	7.158	1.068,73
LEBONG UTARA	17.099	3.713	4.605,17
AMEN	8.936	54.307	164,55
URAM JAYA	5.960	3.860	1.544,04
PINANG BELAPIS	5.762	3.040	1.895,39
Jumlah/Total	113.961	159,472	19.673,26

Sumber : Dinas Kependudukan dan Pencatatan Sipil Kabupaten Lebong

Source : *Population Affairs and Civil Register Departement of Lebong Rregency*

Tabel 3.1.3 Banyaknya Akta Kelahiran yang Diterbitkan Menurut Jenis Kelamin per Kecamatan sampai dengan Tahun 2017
Table *The Number of birth certificates reported on the District and by Sex in 2017*

Kecamatan Subdistricts	Penerbitan Akta Kelahiran Tahun 2017		
	Laki-laki Male	Perempuan Female	Jumlah Total
(1)	(2)	(3)	(4)
Lebong Utara	2.658	2.603	5.261
Lebong Atas	1.149	1.078	2.227
Lebong Tengah	2.006	1.807	3.813
Lebong Selatan	2.248	1.966	4.214
Rimbo Pengadang	701	642	1.343
Topos	893	935	1.828
Bingin Kuning	7.907	1.621	3.528
Lebong Sakti	1.771	1.643	3.414
Pelabai	1.334	1.188	2.522
Amen	1.506	1.423	2.929
Uram Jaya	925	870	1.795
Pinang Belapis	940	776	1.716
Jumlah/Total	18.038	16.552	34.590

Sumber : Dinas Kependudukan dan Pencatatan Sipil Kabupaten Lebong

Source : Population Affairs and Civil Register Departement of Lebong Rregency

Tabel 3.1.4 Banyaknya Akta Kematian yang Diterbitkan menurut Jenis Kelamin per Kecamatan sampai dengan Tahun 2017
Table *The Number of Death Reported on the District and Sex in 2017*

Kecamatan Subdistricts	Penerbitan Akta Kematian Tahun 2017		
	Laki-laki Male	Perempuan Female	Jumlah Total
(1)	(2)	(3)	(4)
Lebong Utara	38	28	66
Lebong Atas	5	4	9
Lebong Tengah	17	13	30
Lebong Selatan	21	12	33
Rimbo Pengadang	3	1	4
Topos	3	3	6
Bingin Kuning	15	8	23
Lebong Sakti	18	13	31
Pelabai	5	2	7
Amen	19	18	37
Uram Jaya	10	6	16
Pinang Belapis	2	3	5
Jumlah/Total	156	111	267

Sumber : Dinas Kependudukan dan Pencatatan Sipil Kabupaten Lebong

Source : Population Affairs and Civil Register Departement of Lebong Rregency

Tabel 3.1.5 **Surat Keterangan Tinggal Sementara yang Diterbitkan Tahun 2017**
Table **Temporary Residence Certificate Issued in 2017**

Kecamatan Subdistricts	Pindah Tahun 2017		
	Laki-laki Male	Perempuan Female	Jumlah Total
(1)	(2)	(3)	(4)
Lebong Utara	-	-	-
Lebong Atas	-	-	-
Lebong Tengah	-	-	-
Lebong Selatan	-	-	-
Rimbo Pengadang	-	-	-
Topos	-	-	-
Bingin Kuning	-	-	-
Lebong Sakti	-	-	-
Pelabai	-	-	-
Amen	-	-	-
Uram Jaya	-	-	-
Pinang Belapis	1	-	1
Jumlah/Total	1	-	1

Sumber : Dinas Kependudukan dan Pencatatan Sipil Kabupaten Lebong

Source : Population Affairs and Civil Register Departement of Lebong Rregency

Tabel 3.1.6
Table

Banyaknya Akta yang Diterbitkan Menurut Jenisnya Per Bulan dalam Tahun 2017
The Number of Birth Certificates Issued Based on the Types Per Month in 2017

Bulan/Month	Kelahiran <i>Birth Certificate</i>	Kematian <i>Mortality Certificate</i>	Perceraian <i>Separate Certificate</i>	Perkawinan <i>Marriage Certificate</i>	Pengangkatan Anak	Pengesahan Anak
(1)	(2)	(3)	(4)	(5)	(6)	(7)
Januari/ <i>January</i>	90	7	-	-	-	-
Februari/ <i>February</i>	113	14	-	-	-	-
Maret/ <i>March</i>	100	23	2	2	-	-
April/ <i>April</i>	142	16	-	1	-	-
Mei/ <i>May</i>	137	2	-	-	-	-
Juni/ <i>June</i>	91	6	-	-	-	-
Juli/ <i>July</i>	168	13	-	1	-	-
Agustus/ <i>August</i>	157	18	-	-	-	-
September/ <i>September</i>	141	14	1	1	-	-
Oktober/ <i>October</i>	136	19	-	-	-	-
November/ <i>November</i>	204	18	-	1	-	-
Desember/ <i>December</i>	125	14	-	3	-	-
Jumlah/Total	1.599	169	3	10	-	-

Sumber : Dinas Kependudukan dan Pencatatan Sipil Kabupaten Lebong

Source : *Population Affairs and Civil Register Departement of Lebong Rregency*

Tabel 3.1.7 Banyaknya KTP yang Diselesaikan Menurut Kewarganegaraan dalam Tahun 2017
Table *Number of identify Cards Finished base on Citizenship in 2017*

Kecamatan <i>Subdistricts</i>	WNI <i>Indonesian</i>	WNA <i>Foreigner</i>	Jumlah <i>Total</i>
(1)	(2)	(3)	(4)
Rimbo Pengadang	2,723	-	2,723
Topos	3,542	-	3,542
Lebong Selatan	8,772	-	8,772
Bingin Kuning	6,327	-	6,327
Lebong Sakti	5,646	-	5,646
Lebong Tengah	6,025	-	6,025
Amen	4,681	-	4,681
Uram Jaya	3,307	-	3,307
Lebong Utara	10,21	-	10,21
Pinang Belapis	2,779	-	2,779
Pelabai	3,625	-	3,625
Lebong Atas	4,096	-	4,096
Jumlah/Total	61,724	-	61,724

Sumber : Dinas Kependudukan dan Pencatatan Sipil Kabupaten Lebong

Source : *Population Affairs and Civil Register Departement of Lebong Rregency*

Tabel 3.1.8 **Banyaknya Perkawinan (Non-Muslim) Terlapor per Kecamatan Tahun 2017**
Table **The Number of Marriage (Non-Moslem) per District in 2017**

Kecamatan Subdistricts	Jumlah Total
(1)	(2)
Rimbo Pengadang	-
Topos	-
Lebong Selatan	1
Bingin Kuning	-
Lebong Sakti	-
Lebong Tengah	-
Amen	-
Uram Jaya	-
Lebong Utara	2
Pinang Belapis	-
Pelabai	-
Lebong Atas	1
Jumlah/Total	4

Sumber : Dinas Kependudukan dan Pencatatan Sipil Kabupaten Lebong

Source : Population Affairs and Civil Register Departement of Lebong Rregency

Tabel 3.1.9 **Persentase Pertumbuhan Penduduk per Kecamatan Tahun 2017**
Table **Percentage of Population Growth by District in 2017**

Kecamatan Subdistricts	Penduduk Population		% Pertumbuhan Growth (%)	
	2016	2017	2016	2017
(1)	(2)	(3)	(4)	(5)
Rimbo Pengadang	5,761	5,672	5,09%	4,98%
Topos	6,920	6,863	6,11%	6,02%
Lebong Selatan	14,519	14,983	12,83%	13,15%
Bingin Kuning	12,523	12,205	11,06%	10,71%
Lebong Sakti	10,655	10,490	9,41%	9,20%
Lebong Tengah	10,336	10,915	9,13%	9,58%
Amen	8,824	8,936	7,80%	7,84%
Uram Jaya	6,125	5,960	5,41%	5,23%
Lebong Utara	16,626	17,099	14,69%	15,00%
Pinang Belapis	5,870	5,762	5,19%	5,06%
Pelabai	7,494	7,650	6,62%	6,71%
Lebong Atas	7,542	7,426	6,66%	6,52%
Jumlah/Total	113,195	113,961	100%	100%

Sumber : Dinas Kependudukan dan Pencatatan Sipil Kabupaten Lebong

Source : Population Affairs and Civil Register Departement of Lebong Rregency

Tabel 3.1.10
Table
Rata-rata Penduduk Non Kepala Keluarga per Kecamatan Tahun 2017
Average Number of Non-Head of Family Member by District in 2017

Kecamatan Subdistricts	Banyaknya		Rata-Rata ART
	Jumlah KK	Jumlah Penduduk	
(1)	(2)	(3)	(4)
Rimbo Pengadang	1.686	5.672	3,4
Topos	2.143	6.863	3,2
Lebong Selatan	4.514	14.983	3,3
Bingin Kuning	3.957	12.205	3,1
Lebong Sakti	3.433	10,49	3,1
Lebong Tengah	3.306	10.915	3,3
Amen	2.845	8.936	3,1
Uram Jaya	1.992	5,96	3,0
Lebong Utara	5.122	17.099	3,3
Pinang Belapis	1.764	5.762	3,3
Pelabai	2.315	7,65	3,3
Lebong Atas	2.206	7.426	3,4
Jumlah/Total	35.283	113.961	3,2

Sumber : Dinas Kependudukan dan Pencatatan Sipil Kabupaten Lebong

Source : Population Affairs and Civil Register Departement of Lebong Rregency

3.2 KETENAGAKERJAAN/EMPLOYMENT

Tabel 3.2.1 Jumlah Penduduk Berumur 15 Tahun ke Atas Menurut Jenis Kegiatan Selama Seminggu yang Lalu dan Jenis Kelamin di Kabupaten Lebong, 2017
Table *Population Aged 15 Years Old and Over by Type of Activity During The Previous Week and Sex in Lebong Regency, 2017*

Kegiatan Utama <i>Main Activity</i>	Jenis Kelamin/ Sex		
	Laki-laki <i>Male</i>	Perempuan <i>Female</i>	Jumlah <i>Total</i>
(1)	(2)	(3)	(4)
Angkatan Kerja/Economically Active	36.675	22.187	58.862
Bekerja/Working	35.669	21.091	56.76
Pengangguran Terbuka/Unemployment	1.006	1.096	2.102
Bukan Angkatan Kerja/Economically Inactive	5.462	18.313	23.775
Sekolah/Attending School	2.568	2.584	5.152
Mengurus Rumah Tangga/Housekeeping	1.326	14.593	15.919
Lainnya/Others	1.568	1.136	2.704
Jumlah/Total	42.137	40.500	82.637
Tingkat Partisipasi Angkatan Kerja	87.04	54.78	71.23
<i>Economically Active Participation Rate</i>			
Tingkat Pengangguran/Unemployment Rate	2.74	4.94	3.57

Sumber : Survei Angkatan Kerja Nasional Agustus

Source : August National Labor Force Survey

Tabel 3.2.2
Table

Banyaknya Penduduk Berumur 15 Tahun ke Atas Yang Termasuk Angkatan Kerja Menurut Kelompok Umur dan Jenis Kelamin di Kabupaten Lebong, 2016-2017

Number of Population Aged 15 Years and Over Included Economically Active by Aged Group and Sex in Lebong Regency, 2016-2017

Kelompok Umur <i>Aged Group</i>	2016*		2017		Jumlah <i>Total</i>
	Laki-laki <i>Male</i>	Perempuan <i>Female</i>	Laki-laki <i>Male</i>	Perempuan <i>Female</i>	
(1)	(2)	(3)	(4)	(5)	(6)
15-19	-	-	2.833	774	2,833
20-24	-	-	3.615	2.055	3,615
25-29	-	-	4.845	1.434	4.845
30-34	-	-	5.889	2.954	5.889
35-39	-	-	2.775	3.715	2.775
40-44	-	-	4.934	3.216	4.934
45-49	-	-	3.705	2.776	3.705
50-54	-	-	2.86	1.331	2.86
55-59	-	-	1.615	1.653	1.615
60+	-	-	3.604	2.279	3.604
Jumlah/Total	-	-	36.675	22.187	36.675

*Tahun 2016 angka level kabupaten tidak dilakukan penghitungan

Sumber : Survei Angkatan Kerja Nasional Agustus

Source : August National Labor Force Survey

Tabel 3.2.3
Table

Banyaknya Penduduk Berumur 15 Tahun ke Atas yang Bekerja Selama Seminggu yang Lalu Menurut Kelompok Umur dan Jenis Kelamin di Kabupaten Lebong, 2016-2017

Number of Population Aged 15 Years and Over Who Worked During the Previous Week by Aged Group and Sex in Lebong Regency, 2016-2017

Kelompok Umur <i>Aged Group</i>	2016*		2017	
	Laki-laki <i>Male</i>	Perempuan <i>Female</i>	Laki-laki <i>Male</i>	Perempuan <i>Female</i>
(1)	(2)	(3)	(4)	(5)
15-19	-	-	2.53	336
20-24	-	-	3.067	1.93
25-29	-	-	4.69	1.258
30-34	-	-	5.889	2.778
35-39	-	-	2.775	3.644
40-44	-	-	4.934	3.216
45-49	-	-	3.705	2.666
50-54	-	-	2.86	1.331
55-59	-	-	1.615	1.653
60+	-	-	3.604	2.279
Jumlah/Total	-	-	35.669	21.091

*Tahun 2016 angka level kabupaten tidak dilakukan penghitungan

Sumber : Survei Angkatan Kerja Nasional Agustus

Source : August National Labor Force Survey

Tabel 3.2.4
Table

Banyaknya Penduduk Berumur 15 Tahun ke Atas yang Bekerja Selama Seminggu yang Lalu Menurut Status Pekerjaan Utama dan Jenis Kelamin di Kabupaten Lebong, 2016-2017

Number of Population Aged 15 Years and Over Who Worked During the Previous Weekly by Main Employment Status and Sex in Lebong Regency, 2016-2017

Status Pekerjaan Utama <i>Main Employment Status</i>	2016*		2017	
	Laki-laki <i>Male</i>	Perempuan <i>Female</i>	Laki-laki <i>Male</i>	Perempuan <i>Female</i>
(1)	(2)	(3)	(4)	(5)
Berusaha Sendiri	-	-	11.481	4.367
Berusaha Dibantu Buruh Tidak Tetap/Buruh Tidak Dibayar	-	-	8.812	3.069
Berusaha Dibantu Buruh Tetap/Buruh Dibayar	-	-	500	228
Buruh/Karyawan/Pegawai	-	-	7.655	3.885
Pekerja Pertanian	-	-	801	1.394
Non Pertanian	-	-	4.610	204
Pekerja Tak Dibayar	-	-	1.810	7.944
Jumlah/Total			35.669	21.091

*Tahun 2016 angka level kabupaten tidak dilakukan penghitungan

Sumber : Survei Angkatan Kerja Nasional Agustus

Source : August National Labor Force Survey

Tabel 3.2.5 Banyaknya Penduduk Berumur 15 Tahun ke Atas yang Bekerja Selama Seminggu yang Lalu Menurut Lapangan Pekerjaan Utama dan Jenis Kelamin di Kabupaten Lebong, 2016-2017
Table *Number of Population Aged 15 Years and Over Who Worked During the Previous Weekly by Main Employment Status and Sex in Lebong Regency, 2016-2017*

Status Pekerjaan Utama <i>Main Employment Status</i>	2016*		2017	
	Laki-laki <i>Male</i>	Perempuan <i>Female</i>	Laki-laki <i>Male</i>	Perempuan <i>Female</i>
(1)	(2)	(3)	(4)	(5)
Pertanian, Kehutanan, Perburuan dan Perikanan	-	-	16.537	11.063
Industri Pengolahan	-	-	1.612	853
Perdagangan Besar, Eceran, Rumah Makan dan Hotel	-	-	2.142	5.051
Jasa	-	-	3.610	3.727
Lainnya (Pertambangan dan Penggalan, Listrik, Gas dan Air, Dll)	-	-	11.768	397
Jumlah/Total			35.669	21.091

*Tahun 2016 angka level kabupaten tidak dilakukan penghitungan

Sumber : Survei Angkatan Kerja Nasional Agustus

Source : August National Labor Force Survey

Tabel 3.2.6 Pencari Kerja Dirinci Menurut Kelompok Umur Tahun 2016
Table *Job Seeker by Aged Group in 2016*

Kelompok Umur	Jumlah
(1)	(2)
15-19	112
20-29	468
30-44	153
45-54	40
55+	13
Jumlah	786

Sumber : Buku Database Ketenagakerjaan Tahun 2016

Source : *Employment Database Book 2016*

Tabel 3.2.7 Pencari Kerja Dirinci Menurut Kelompok Umur Tahun 2016
Table *Job Seeker by Aged Group in 2016*

Kategori	Jumlah
(1)	(2)
Pendaftaran	786
Lowongan	-
Penempatan	-

Sumber : Buku Database Ketenagakerjaan Tahun 2016

Source : *Employment Database Book 2016*

Tabel 3.2.8
Table

Jumlah Akseptor Baru dan Akseptor Aktif Menurut Alat yang Digunakan di Kabupaten Lebong, 2017
Number of Fertile Couple and Active Family Planning Acceptors By Type Contraceptive in Lebong Regency, 2017

Kecamatan <i>Subdistrict</i>	Akseptor Baru <i>New Acceptors</i>	Akseptor Aktif <i>Acceptors Active</i>
(1)	(2)	(3)
IUD	97	274
MOP	3	50
MOW	22	49
Implant	822	1 677
OV		
Suntikan	2 606	8 198
Pil	1 759	2 703
Kondom	579	215
Jumah/Total	5 888	13 166

Sumber : Badan Pemberdayaan Perempuan, perlindungan Anak, Pengendalian Penduduk dan Keluarga Berencana (DP3A, DALDUK, dan KB) Kabupaten Lebong

Source : *Women's Empowerment's Service, Polulation Control and Family Planning office of Lebong Regency*

4 Sosial Budaya

Socio Culture



**DINAS KOMUNIKASI INFORMATIKA
STATISTIK DAN PERSANDIAN
KABUPATEN LEBONG**

www.lebongkab.go.id

www.kominfo-sp.lebongkab.go.id



Keadaan sosial penduduk Kabupaten Lebong digambarkan dalam beberapa variabel antara lain pendidikan, kesehatan dan keluarga berencana, keamanan, agama dan fasilitas layanan sosial.

Fasilitas kesehatan merupakan salah satu tolak ukur dalam pencapaian pelaksanaan pembangunan di Kabupaten Lebong. Pada tahun 2017 terdapat satu buah rumah sakit pemerintah di wilayah Kabupaten Lebong. Sedangkan fasilitas kesehatan lainnya yaitu puskesmas, puskesmas pembantu, poskesdes, dan posyandu masing-masing sebanyak 13, 27, 22 dan 117.

Jumlah agama yang dianut penduduk Kabupaten Lebong ada lima yaitu Islam, Kristen, Katholik, Hindu, dan Budha. Diantara agama-agama tersebut, Islam merupakan agama dengan jumlah pemeluk terbesar. Jumlah masjid yang terdapat di Kabupaten Lebong sebanyak 125, mushola 48, gereja protestan 1, dan gereja katolik 1.

PENDIDIKAN

Tamat sekolah adalah menyelesaikan pelajaran yang ditandai dengan lulus ujian akhir pada kelas atau tingkat terakhir suatu jenjang pendidikan di sekolah negeri maupun swasta dengan mendapatkan tanda tamat belajar/ijazah. Seseorang yang belum mengikuti pelajaran pada kelas tertinggi tetapi telah mengikuti ujian akhir dan lulus dianggap tamat sekolah.

Dapat membaca dan menulis artinya dapat membaca dan menulis kata-kata/kalimat sederhana dengan suatu aksara tertentu. Masih bersekolah adalah mereka yang terdaftar dan aktif mengikuti pendidikan formal dan nonformal (Paket A, B, atau C), baik pendidikan dasar, menengah maupun pendidikan tinggi. Bagi mahasiswa yang sedang cuti dianggap masih bersekolah.

The social circumstances of people in Lebong Regency are described in several variables, i.e. education, health and family planning, security, religion and social service facility.

Health facilities are one of benchmarks of the achievements on the implementation of development Lebong Regency. In 2017 there are one unit of government hospitals in Lebong Regency. On the other hand, there are other health facilities namely 13 public health centers, 27 secondary public health centers, 22 village maternity, and 117 maternal & child health center

There are five religions affiliated by population in Lebong Regency; i.e. Islam, Christianity, Catholicism, Hinduism, and Buddhism. Among these religions, Islam is a religion with the largest number of followers. The number of mosque in Lebong Regency reaches 125, small mosque 48, protestan church 1, and chatolik 1.

EDUCATION

Completed particular level of education is someone who has completed particular level of education in private or public school and accepting graduation certificate. Someone who has never attended the highest grade but passed the final exam is considered as completed particular level of education.

Able to read and write is the ability to read and write at least a simple sentence in any letter of alphabets. Attending school is someone who is currently attending primary, secondary, or tertiary education, including package A, package B, or package C. College student who postpones his/her study is considered as attending school.

Tidak/belum pernah sekolah adalah mereka yang tidak pernah atau belum pernah terdaftar dan tidak pernah atau belum pernah aktif mengikuti pendidikan di suatu jenjang pendidikan formal. Termasuk juga yang tamat/belum tamat taman kanak-kanak tetapi tidak melanjutkan ke sekolah dasar.

Masih bersekolah adalah mereka yang terdaftar dan aktif mengikuti pendidikan formal dan non formal (Paket A,B, atau C), baik pendidikan dasar, menengah maupun pendidikan tinggi. Bagi mahasiswa yang sedang cuti dianggap masih bersekolah.

Tidak bersekolah lagi adalah mereka yang pernah terdaftar dan aktif mengikuti pendidikan di suatu jenjang pendidikan formal dan nonformal (Paket A, B, atau C), tetapi pada saat pencacahan tidak lagi terdaftar dan tidak aktif mengikuti pendidikan.

LAYANAN KESEHATAN

Rumah Sakit adalah tempat pemeriksaan dan perawatan kesehatan, biasanya berada di bawah pengawasan dokter/tenaga medis, yang melayani penderita yang sakit untuk berobat rawat jalan atau rawat inap.

Puskesmas (Pusat Kesehatan Masyarakat) adalah unit pelaksana teknis dinas kesehatan kabupaten/ kota yang mempunyai fungsi utama sebagai penyelenggara pelayanan kesehatan tingkat pertama. Wilayah kerja puskesmas maksimal adalah satu kecamatan dan untuk dapat menjangkau wilayah kerjanya, puskesmas mempunyai jaringan pelayanan yang meliputi unit Puskesmas Pembantu (Pustu), unit Puskesmas Keliling (Puskel), dan unit bidan desa/komunitas (Peraturan Menteri Kesehatan RI No. 75 Tahun 2014 Tentang Pusat Kesehatan Masyarakat).

Not/never attending school is someone who has never attended or never been registered in a formal education, such as primary, secondary, and tertiary education. Those who just completed kindergarten are considered as never attended school.

Attending school is someone who is currently attending primary,secondary, or tertiary education, including package A, package B, or package C. College student who postpone his/her study is considered as attending school.

Not attending school anymore is someone who had enrolled and participated in formal and non-formal education in the past including package A, package B, or package C, but currently does not attend school.

HEALTH SERVICES

Hospital is a place for health check, usually controlled/supervised by doctors/medical personnel to serve the ill patients to get outpatient or inpatient treatment services.

Public Health Center is technical implementation unit of regency health department that have the primary function as a first-level health care providers. The working area standard of public health center is one district and to reach their working areas, public health centers have a service network covering subsidiary of public health center, mobile public health center units, and midwife units (Regulation of the Minister of Health of Indonesia Number 75 Year 2014 about Public Health Center).

Imunisasi adalah memasukkan kuman atau racun penyakit tertentu yang sudah dilemahkan (vaksin) ke dalam tubuh dengan cara disuntik atau diminum (diteteskan dalam mulut) dengan maksud agar terjadi kekebalan tubuh terhadap penyakit tersebut.

BCG (*Bacillus Calmette Guerin*) merupakan vaksinasi untuk mencegah penyakit TBC, diberikan pada bayi baru lahir atau anak, dengan suntikan pada kulit pangkal lengan atas. Bekas suntikan kemudian akan membentuk tonjolan kecil jaringan parut pada kulit lengan atas. Suntikan BCG diberikan kepada anak sebanyak 1 kali.

DPT (*Difteri, Pertusis, Tetanus*) merupakan vaksin untuk mencegah penyakit Difteri, Pertusis, dan Tetanus yang diberikan pada bayi berumur 3 bulan ke atas, dengan suntikan pada paha, diulang 1 bulan dan 2 bulan kemudian, sehingga suntikan imunisasi DPT lengkap pada balita berjumlah 3 kali (kadang-kadang selang waktu antar suntikan bisa lebih dari 1 bulan).

Peristiwa tindak pidana yang dilaporkan ialah setiap peristiwa yang diterima kepolisian dari laporan masyarakat, atau peristiwa dimana pelakunya tertangkap tangan oleh kepolisian.

Jumlah tindak pidana menggambarkan jumlah kasus tindak pidana yang terjadi pada kurun waktu tertentu.

Persentase penyelesaian tindak pidana

$$= \frac{\text{jumlah tindak pidana yang diselesaikan}}{\text{jumlah peristiwa tindak pidana yang dilaporkan}} \times 100\%$$

Persentase penyelesaian peristiwa tindak pidana menyatakan persentase penyelesaian tindak pidana oleh polisi. Suatu tindak pidana dinyatakan sebagai kasus yang selesai di tingkat kepolisian, apabila:

Immunization is putting enervated microbe of a certain disease into human body by injection or drinking (dropping into mouth) to make the body immune to that disease.

*BCG (*Bacillus Calmette Guerin*) is a vaccine to prevent TBC disease, given to newborns or children, by injection at the base of the skin of the upper arm. Injection site will form little bumps of scar tissue in the skin of the upper arm. BCG injections given to children 1 times.*

*DPT (*Diphtheria, Pertussis, Tetanus*) is a vaccine to prevent the diphtheria, pertussis, and tetanus disease, given to infants aged 3 months and above, with a shot in the thigh, repeated one month and two months later, so that the complete DPT immunization shots at toddler totaling 3 times (sometimes the time interval between injections can be more than 1 month).*

Reported crime incident includes all criminal cases reported and received by police office, and all crimes caught by police.

Crime total refers to the number of criminal cases occurring during a given period.

Crime Clearance Rate

$$= \frac{\text{number of cleared criminal cases}}{\text{number of reported criminal cases}} \times 100\%$$

Crime clearance rate refers to percentage of crime clearance by police. A criminal case is categorized as a cleared case by police, if:

- a) berkas perkaranya sudah siap untuk diserahkan atau telah diserahkan kepada kejaksaan;
- b) dalam hal delik aduan, pengaduannya dicabut dalam tenggang waktu yang telah ditentukan menurut undang-undang;
- c) telah diselesaikan oleh kepolisian berdasarkan azas plichmatigheid (kewajiban berdasarkan kewenangan hukum);
- d) hukum yang dimaksud tidak termasuk kompetensi kepolisian;
- e) tersangka meninggal dunia;
- f) kasus kadaluwarsa;

BENCANA ALAM

Bencana Alam adalah peristiwa atau serangkaian peristiwa yang mengancam dan mengganggu kehidupan/penghidupan masyarakat yang disebabkan oleh faktor alam antara lain berupa gempa bumi, tsunami, gunung meletus, banjir, kekeringan, angin topan, dan tanah longsor sehingga mengakibatkan kerugian material maupun non-materi.

Korban meninggal adalah orang yang dilaporkan tewas atau meninggal dunia akibat bencana. Korban hilang adalah orang yang dilaporkan hilang atau tidak diketahui keberadaannya setelah terjadi bencana. Korban luka/sakit adalah orang yang mengalami luka-luka atau sakit dalam keadaan luka ringan, luka sedang maupun lukaparah/berat, baik yang berobat jalan maupun rawat inap.

- a) *All document are ready to submit or already submitted to justicecourt;*
- b) *In the case ot attense that warrants complaint, the complaint was withdraw within a given period state in the law;*
- c) *The case was cleared by police based on the principle of plichmatigheid (obligation on the basis of law outhority);*
- d) *The case was not the responsibility of police office;*
- e) *The suspect died;*
- f) *The case was out of date;*

NATURAL DISASTER

Natural Disaster is an event or series of event that threaten and disrupt the lives and livelihood caused by natural factors such as: earthquake, tsunami, volcanic, eruption, flood, flash flood, drought, typhoon/cyclone, and landslide so it can lead to result in loss material and non-material.

Fatality is a person reported killed or death in the wake of a disaster. Missing person is a person reported missing or who cannot be located or who cannot be accounted for in the wake of a disaster. Casualty is a person suffering injury or illnes, in a state of light injury, moderate injury, or heavy injury, which in undergoing treatment as either an outpatient or inpatient.

Rusak Berat adalah kriteria kerusakan yang mengakibatkan bangunan roboh atau sebagian besar komponen struktur rusak. Rusak Sedang adalah kriteria kerusakan yang mengakibatkan sebagian kecil komponen struktur rusak, dan komponen penunjang rusak namun bangunan masih tetap berdiri. Rusak Ringan adalah kriteria kerusakan yang mengakibatkan sebagian komponen struktur retak (struktur masih bisa digunakan) dan bangunan masih tetap berdiri.

KEMISKINAN

Untuk mengukur kemiskinan, dapat menggunakan konsep kemampuan memenuhi kebutuhan dasar (basic need approach). Dengan pendekatan ini, kemiskinan dipandang sebagai ketidakmampuan dari sisi ekonomi untuk memenuhi kebutuhan dasar makanan dan bukan makanan yang diukur dari sisi pengeluaran.

Metode yang digunakan adalah menghitung Garis Kemiskinan (GK), yang terdiri dari dua komponen yaitu Garis Kemiskinan Makanan (GKM) dan garis Kemiskinan Non-Makanan (GKNM). Penghitungan Garis Kemiskinan dilakukan secara terpisah untuk daerah perkotaan dan pedesaan.

Penduduk Miskin adalah penduduk yang memiliki rata-rata pengeluaran per kapita per bulan di bawah Garis Kemiskinan. Garis Kemiskinan Makanan (GKM) merupakan nilai pengeluaran kebutuhan minimum makanan yang disetarakan dengan 2.100 kalori per kapita per hari. Garis kemiskinan Non-Makanan (GKNM) adalah kebutuhan minimum untuk perumahan, sandang, pendidikan, kesehatan, dan kebutuhan dasar lainnya.

Severely damaged is the criteria of damage that resulted most buildings collapsed or damaged its structural components. Damaged is the criteria of damage that resulted defective fraction of structural components and supporting components damaged, but the building still stands. Lightly damaged is the criteria of damage that resulted partially cracked structural components, but the structure still can be used and the building still stands.

POVERTY

To measure poverty, can has used the concept of basic needs approach. Therefore, poverty is viewed as economic inability to fulfill food and non-food basic needs which are measured by consumption/expenditure.

The method used is calculating poverty line, which consists of two components that are food poverty line (FPL) and Non-Food Poverty Line (NFPL). The Poverty line was calculated separately for urban and rural areas.

A person whose expenditure per capita per month is below the poverty line is considered to be poor. The Food Poverty Line refers to the daily minimum requirement of 2,100 kcal per capita per day. The Non-Food Poverty Line refers to the minimum requirement for household necessities for clothing, education, health, and other basic individual needs.

Ukuran Kemiskinan

- Head Count Index (HCI-PO) adalah persentase penduduk miskin yang berada di bawah Garis Kemiskinan (GK).
- Indeks Kedalaman Kemiskinan (Proverty Gap Index-P1) merupakan ukuran rata-rata kesenjangan pengeluaran masing-masing penduduk miskin terhadap garis kemiskinan. Semakin tinggi nilai indeks, semakin jauh rata-rata pengeluaran penduduk dari garis kemiskinan.
- Indeks Keparahan Kemiskinan (Property Severty Index-P2) memberikan gambaran mengenai penyebaran pengeluaran di antara penduduk miskin. Semakin tinggi nilai indeks, semakin tinggi ketimpangan pengeluaran di antara penduduk miskin.

Foster–Greer-Thorbecke (1984) merumuskan suatu ukuran yang digunakan untuk mengukur tingkat kemiskinan sebagai berikut:

$$P_{\alpha} = \frac{1}{n} \sum_{i=1}^q \left[\frac{z - y_i}{z} \right]^a$$

dimana:

$a = 0, 1, 2$

z = garis kemiskinan

y_1 = rata-rata pengeluaran perkapita sebulan penduduk yang berada di bawah garis kemiskinan ($i=1, 2, \dots, q$), $y_1 < z$

q = banyaknya penduduk yang berada di bawah garis kemiskinan

n = jumlah penduduk

Jika $a=0$, diperoleh Head Count Index (PO), jika $a=1$, diperoleh indeks kedalaman kemiskinan (Proverty Gap Index-P1) dan jika $a=2$ disebut indeks keparahan kemiskinan (Poverty Severity Index-P2).

Poverty Measures

- Head Count Index (HCI-Po) simply measures the percentage of the population that is counted as poor, often denoted by Po.
- Poverty Gap Index-P1 measures the extent to which individuals fall below the poverty line (the poverty gaps) as a proportion of the poverty line. Higher value of the index shows that the gap between average expenditure of the poor and the poverty line is wider.
- Poverty Severity Index-P2 describes inequity among the poor. This is simply a weighted sum of poverty gaps (as a proportion of the poverty line), where the weights are the proportion poverty gaps themselves. Hence, by squaring the poverty gap index, the measure implicitly puts more weight on observation that fall well below the poverty line. Higher value of the index shows that inequality among the poor is higher.

Foster-Greer-Thorbecke (1984) developed poverty measures that may be written as:

$$P_{\alpha} = \frac{1}{n} \sum_{i=1}^q \left[\frac{z - y_i}{z} \right]^a$$

Where:

$a = 0, 1, 2$

z = the poverty line

y_1 = Avarage expenditure per capita per month of the poor ($i=1, 2, \dots, q$), $y_1 < z$

q = the number of poor

n = the total population

if $a=0$ is obtained Head Count Index (Po), if $a=1$ is obtained Poverty Gap Index-P1 and if $a=2$ is obtained Poverty Severity Index-P2

Indeks Pembangunan Manusia (IPM) menjelaskan bagaimana penduduk dapat mengakses hasil pembangunan dalam memperoleh pendapatan, kesehatan, pendidikan dan sebagainya. IPM diperkenalkan oleh UNDP pada tahun 1990 dan dipublikasikan secara berkala dalam laporan tahunan Human Development Report (HDR). IPM dibentuk oleh 3 (tiga) dimensi dasar: Umur panjang dan hidup sehat; pengetahuan; dan standar hidup layak.

KEBUDAYAAN

Kenduri apem merupakan sebuah prosesi ritual adat yang diadakan untuk menghormati para leluhur dan berdo'a kepada pencipta agar diberikan keselamatan dan dijauhkan dari bahaya mala petaka yang dapat mengganggu ketentraman dan keselamatan bagi masyarakat lebong pada umumnya dan pada desa semelako khususnya. Berdasarkan Hasil pemilikan Warisan Budaya Tak Benda Balai Pelestarian Sejarah dan Nilai Tradisional (BPSNT) Padang, Kenduri apem ini dilaksanakan satu tahun sekali yang melibatkan 4 desa yaitu : desa karang dapo, desa pungguk pedaro, desa bungin dan desa semalako.

Dalam proses kenduri apem ini disediakan 4 buah apem besar dan 44 buah apem kecil di persembahkan kepada anak dewa yang nantinya apem tersebut dibuang dan akan jadi rebutan warga desa yang hadir dalam mengikuti upacara tersebut. Proses ritual kenduri apem terdiri dari mencuci kaki dan tangan kemudian dilanjutkan dengan pembacaan doa yang dilakukan oleh tetua adat serta seorang dukun, kemudian dilanjutkan dengan buang apem kepada para tamu yang hadir dalam upacara tersebut. Upacara ini dilengkapi dengan upacara tari tradisi kenduri apem yang ditata sedemikian rupa sehingga menjadi sebuah karya seni pertunjukan. Adapun musik pengiringnya antara lain: gendang, kolintang,

The Human Development Index (HDI) explains how people can acces development result in obtaining income, health, sducation and so forth. HDI was introduced by United Nations Development Programme (UNDP) in 1990 and published periodically in the annual report of the Human Development Report. HDI was formed bt three basic dimensions: a long and healthy life; knowledge; and a decent standard of living.

CULTURE

Kenduri apem is a traditional ritual profession held to honor the ancestors and pray to the creator to be given salvation and kept away from the dangers of disasters that can disturb the peace and safety of the people in general and in the semelako village in particular. Based on The Intangible Cultural Heritage Lists Balai Pelestarian Sejarah dan Nilai Tradisional (BPSNT) Padang, Kenduri apem is held once a year involving 4 villages: Karang dapo village, pungguk pedaro village, bungin village and semalako village.

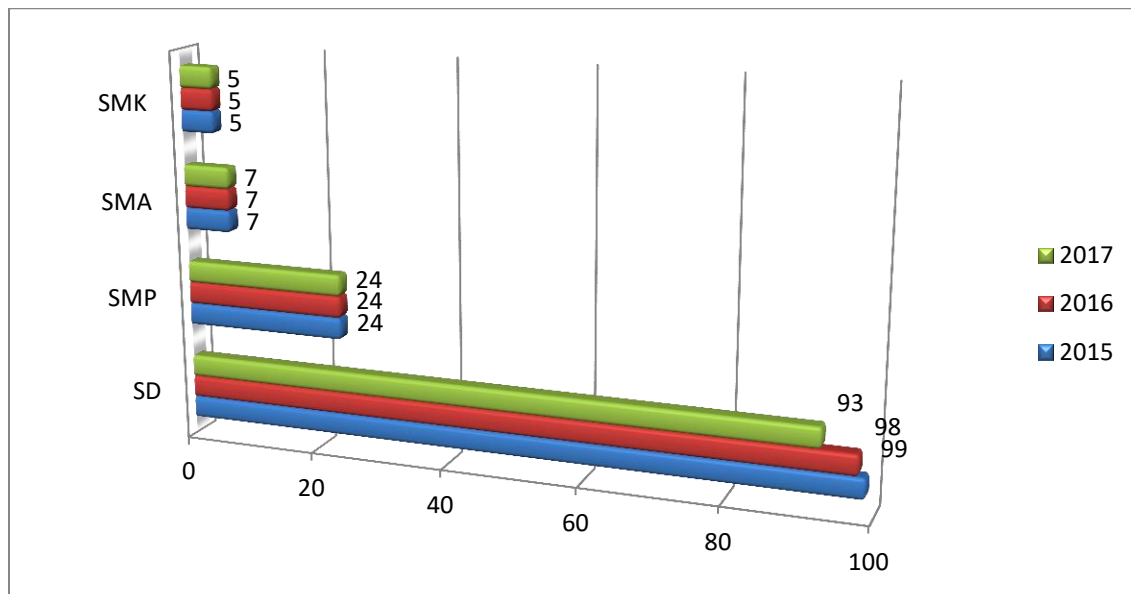
In the process of kenduri apem, 4 large apems and 44 small apems are offered to the child of the deity, which is later discarded and will be contested by the villagers present in the ceremony. The ritual process of kenduri apem consists of washing hands and feet then proceeding to reciting prayers performed by traditional elders and a shaman, then proceeding to dispose of the apples to the guests present at the ceremony. The ceremony is complemented by a dance ceremony of the kenduri apem tradition which is arranged in such a way that it becomes a performance art work. The accompanying music includes: drum, kolintang,

krilu, gong dan sebagainya. Upacara ini sendiri dilaksanakan pada pagi hari hingga siang harinya yaitu pada pukul 08.30 hingga 12.30 wib di desa semalako. Dari tempat upacara dan tempat tumbuhnya beringin kuning tersebut berada ditengah-tengah hamparan pasir dan batu dari tempat tersebut yang konon katanya dari masyarakat sekitar dilokasi tersebut pada masa dahulunya merupakan danau yang terjadi akibat kesombongan dan keangkuhan masyarakat sekitar sehingga ditenggelamkannya desa tersebut pada masa dahulu kala.

krilu, gong and so on. The ceremony itself is held in the morning until noon, namely at 8:30 a.m. to 12:30 a.m. in the village of Semalako. From the ceremony and the place to grow the yellow banyan was in the middle of a stretch of sand and stone from the place which is said to be said from the surrounding communities in the past was a lake that occurred due to arrogance and arrogance of the surrounding community so that the village sank in the past.

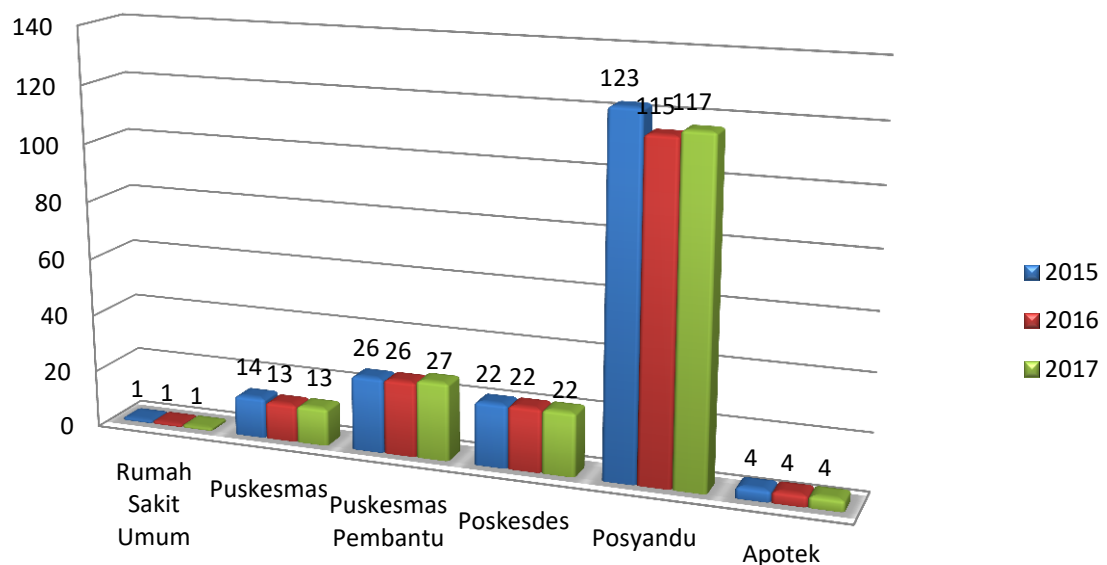
Gambar 2
Picture

Jumlah Sarana Pendidikan Menurut Jenjang Pendidikan di bawah Naungan Dinas Pendidikan dan Kebudayaan di Kabupaten Lebong, 2015 -2017
Number of Education by Education Level Shade Under Education and Culture Department of Lebong Regency, 2015-2017

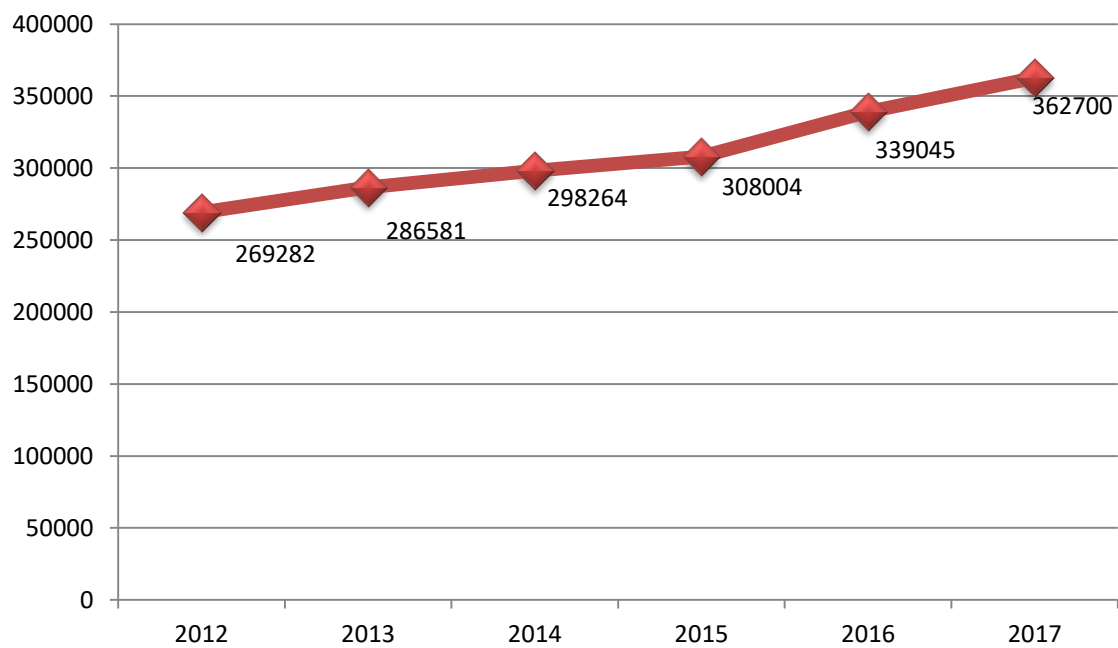


Gambar 3
Picture

Jumlah Fasilitas Kesehatan Menurut Jenisnya di Kabupaten Lebong, 2015-2017
Number of Health Facilities by Kind in Lebong Regency, 2015-2017



Gambar 4 Garis Kemiskinan dan Penduduk Miskin di Kabupaten Lebong, 2012–2017
Picture Poverty Line and Number of Poor People in Lebong Regency, 2012–2017



4.1 PENDIDIKAN/EDUCATION

Tabel 4.1.1 Angka Partisipasi Murni (APM) Menurut Jenjang Pendidikan dan Jenis Kelamin di Kabupaten Lebong, 2017
Table *Net Enrolment Rate by Education Level and Gender in Lebong Regency, 2017*

Jenjang Pendidikan <i>Educational Level</i>	Jenis Kelamin		APM <i>Net Enrollment Rate</i>
	Laki-laki <i>Male</i>	Perempuan <i>Female</i>	
(1)	(2)	(3)	(4)
SD/MI <i>Elementary School</i>	100,00	98,98	99,46
SMP/MTs <i>Junior High School</i>	80,89	82,04	81,42
SMA/SMK/MA <i>Senior High School</i>	61,17	62,29	61,73
Perguruan Tinggi <i>University</i>	18,51	3,48	11,48

Sumber : Survei Sosial Ekonomi Nasional Kor, Maret 2017

Source : *National Socio Economic Survey Kor, March 2017*

Tabel 4.1.2 Angka Partisipasi Sekolah (APS) Menurut Jenjang Pendidikan dan Umur di Kabupaten Lebong, 2017
Table *School Enrollment Rates by Educational Level and Age In Lebong Regency, 2017*

Jenjang Pendidikan <i>Educational Level</i>	Jenis Kelamin		APS <i>Net Enrollment Rate</i>
	Laki-laki <i>Male</i>	Perempuan <i>Female</i>	
(1)	(2)	(3)	(4)
5-6	54,90	46,94	51,59
7-12	100,00	98,98	99,46
13-15	94,69	100	97,16
16-18	73,73	79,07	76,38
19-24	22,24	10,76	17,87

Sumber : Survei Sosial Ekonomi Nasional Kor, Maret 2017

Source : *National Socio Economic Survey Kor, March 2017*

Tabel 4.1.3 Jumlah Sekolah Dasar (SD) Menurut Statusnya dan Kecamatan di Kabupaten Lebong, 2017
Table *Number of Primary School by Status and Subdistrict In Lebong Regency, 2017*

	Kecamatan <i>Subdistricts</i>	Negeri <i>State</i>	Swasta <i>Private</i>	Jumlah <i>Total</i>
	(1)	(2)	(3)	(4)
1	Rimbo Pengadang	5	-	5
2	Topos	6	-	6
3	Lebong Selatan	14	1	15
4	Bingin Kuning	8	-	8
5	Lebong Sakti	7	1	8
6	Lebong Tengah	8	-	8
7	Amen	6	-	6
8	Uram Jaya	5	-	5
9	Lebong Utara	11	2	13
10	Pinang Belapis	6	-	6
11	Pelabai	7	-	7
12	Lebong Atas	6	-	6
Jumah/Total				
	2017	89	4	93
	2016	94	4	98
	2015	95	4	99

Sumber : Dinas Pendidikan dan Kebudayaan Kabupaten Lebong

Source : *Education and Culture Office of Lebong Regency*

Tabel 4.1.4 Rasio Murid dan Guru Sekolah Dasar (SD) Menurut Status dan Kecamatan di Kabupaten Lebong, 2017
Table *Ratio of Students to Tacher of Elemtary School by Status and Subdistrict In Lebong Regency, 2017*

	Kecamatan Subdistricts	Negeri State			Swasta Private		
		Murid Student	Guru Teachers	Ratio Ratio	Murid Student	Guru Teachers	Ratio Ratio
	(1)	(2)	(3)	(4)	(5)	(6)	(7)
1	Rimbo Pengadang	514	38	13.53	-	-	-
2	Topos	739	46	16.07	-	-	-
3	Lebong Selatan	1.520	131	12.5	117	13	9
4	Bingin Kuning	978	71	13.77	-	-	-
5	Lebong Sakti	743	70	14.03	239	9	26.56
6	Lebong Tengah	1.112	73	15.23	-	-	-
7	Amen	580	50	11.6	-	-	-
8	Uram Jaya	480	41	11.71	-	-	-
9	Lebong Utara	1.740	127	14.6	114	11	10.36
10	Pinang Belapis	484	48	10.08	-	-	-
11	Pelabai	821	57	14.4	-	-	-
12	Lebong Atas	638	42	15.19	-	-	-
Jumah/Total							
	2017	10.349	794	13.63	470	33	45.932
	2016	10.792	886	12.2	-	-	-
	2015	11.577	1.102	10.51	331	27	12.26

Sumber : Dinas Pendidikan dan Kebudayaan Kabupaten Lebong
 Source : Education and Culture Office of Lebong Regency

Tabel 4.1.5 Banyaknya peserta dan Lulusan Ujian Sekolah Dasar (SD) Menurut Kecamatan di Kabupaten Lebong, 2017
Table *Number of Examination Participants and Graduates of Primary School by Subdistrict in Lebong Regency, 2017*

	Kecamatan <i>Subdistricts</i>	Peserta <i>Participants</i>	Lulusan <i>Graduates</i>
	(1)	(2)	(3)
1	Rimbo Pengadang	76	76
2	Topos	140	140
3	Lebong Selatan	281	281
4	Bingin Kuning	155	155
5	Lebong Sakti	173	173
6	Lebong Tengah	199	198
7	Amen	108	108
8	Uram Jaya	79	79
9	Lebong Utara	280	280
10	Pinang Belapis	74	74
11	Pelabai	128	128
12	Lebong Atas	99	99
	Jumah/Total	1.792	1.791

Sumber : Dinas Pendidikan dan Kebudayaan Kabupaten Lebong

Source : *Education and Culture Office of Lebong Regency*

Tabel 4.1.6 Jumlah Sekolah Menengah PERTAMA (SMP) Menurut Statusnya dan Kecamatan di Kabupaten Lebong, 2017
Table *Number of Junior High School by Status and Subdistrict in Lebong Regency, 2017*

	Kecamatan Subdistricts	Negeri State	Swasta Private	Jumlah Total
	(1)	(2)	(3)	(4)
1	Rimbo Pengadang	2	-	2
2	Topos	3	-	3
3	Lebong Selatan	2	-	2
4	Bingin Kuning	2	-	2
5	Lebong Sakti	2	-	2
6	Lebong Tengah	2	-	2
7	Amen	1	-	1
8	Uram Jaya	1	-	1
9	Lebong Utara	2	1	3
10	Pinang Belapis	2	-	2
11	Pelabai	2	-	2
12	Lebong Atas	2	-	2
Jumah/Total				
	2017	23	1	24
	2016	23	1	24
	2015	23	1	24

Sumber : Dinas Pendidikan dan Kebudayaan Kabupaten Lebong

Source : *Education and Culture Office of Lebong Regency*

Tabel 4.1.7
Table

Rasio Murid dan Guru Sekolah Menengah Pertama (SMP) Menurut Status dan Kecamatan di Kabupaten Lebong, 2017
Ratio of Student to Teacher of Junior High School by Status and Subdistrict in Lebong Regency, 2017

Kecamatan Subdistricts		Negeri State			Swasta Private		
		Murid Student	Guru Teachers	Ratio Ratio	Murid Student	Guru Teachers	Ratio Ratio
(1)		(2)	(3)	(4)	(5)	(6)	(7)
1	Rimbo Pengadang	155	16	9.69	-	-	-
2	Topos	494	41	12.05	-	-	-
3	Lebong Selatan	660	43	15.35	-	-	-
4	Bingin Kuning	630	36	17.5	-	-	-
5	Lebong Sakti	264	18	14.67	-	-	-
6	Lebong Tengah	670	42	15.95	-	-	-
7	Amen	182	14	13	-	-	-
8	Uram Jaya	267	22	12.14	-	-	-
9	Lebong Utara	738	50	14.76	90	7	12.86
10	Pinang Belapis	273	17	16.06	-	-	-
11	Pelabai	229	23	9.96	-	-	-
12	Lebong Atas	392	25	15.68	-	-	-
Jumah/Total							
	2017	4.954	347	14.28	90	7	12.86
	2016	5.030	474	10.60	32	8	4
	2015	5.079	468	10.85	180	9	20.00

Sumber : Dinas Pendidikan dan Kebudayaan Kabupaten Lebong

Source : Education and Culture Office of Lebong Regency

Tabel 4.1.8 **Banyaknya Ruang Kelas dan Lulusan Sekolah Menengah Pertama (SMP)**
Menurut Kecamatan di Kabupaten Lebong, 2017
Number of Class Room and Graduated from Junior High School by
Subdistrict in Lebong Regency, 2017

Kecamatan Subdistricts		Negeri State		Swasta Private	
		Ruang Kelas Class Room	Lulusan Graduated	Ruang Kelas Class Room	Lulusan Graduated
(1)		(2)	(3)	(5)	(6)
1	Rimbo Pengadang	8	54	-	-
2	Topos	14	168	-	-
3	Lebong Selatan	21	188	-	-
4	Bingin Kuning	21	195	-	-
5	Lebong Sakti	10	108	-	-
6	Lebong Tengah	24	195	-	-
7	Amen	4	43	-	-
8	Uram Jaya	9	111	-	-
9	Lebong Utara	23	271	3	90
10	Pinang Belapis	5	102	-	-
11	Pelabai	8	76	-	-
12	Lebong Atas	11	112	-	-
Jumah/Total					
	2017	158	1.623	3	90
	2016	87	1.494	-	84
	2015	180	1.564	4	19

Sumber : Dinas Pendidikan dan Kebudayaan Kabupaten Lebong

Source : *Education and Culture Office of Lebong Regency*

Tabel 4.1.9 Jumlah Sekolah Menengah Atas (SMA) Menurut Statusnya dan Kecamatan di Kabupaten Lebong, 2017
Table *Number of Senior High School by Status and Subdistrict in Lebong Regency, 2017*

	Kecamatan Subdistricts	Negeri State	Swasta Private	Jumlah Total
	(1)	(2)	(3)	(4)
1	Rimbo Pengadang	-	-	0
2	Topos	1	-	1
3	Lebong Selatan	1	-	1
4	Bingin Kuning	-	-	0
5	Lebong Sakti	1	-	1
6	Lebong Tengah	-	-	0
7	Amen	-	1	1
8	Uram Jaya	-	-	0
9	Lebong Utara	1	-	1
10	Pinang Belapis	1	-	1
11	Pelabai	-	-	0
12	Lebong Atas	1	-	1
Jumah/Total				
	2016	6	1	7
	2015	6	1	7
	2014	6	1	7

Sumber : Dinas Pendidikan dan Kebudayaan Kabupaten Lebong

Source : *Education and Culture Office of Lebong Regency*

Tabel 4.1.10 Jumlah Sekolah Menengah Kejuruan Menurut Status dan Kecamatan di Kabupaten Lebong, 2017
Table *Number of Vocational High School by Status and Subdistrict in Lebong Regency, 2017*

	Kecamatan <i>Subdistricts</i>	Negeri <i>State</i>	Swasta <i>Private</i>	Jumlah <i>Total</i>
	(1)	(2)	(3)	(4)
1	Rimbo Pengadang	-	-	0
2	Topos	-	-	0
3	Lebong Selatan	1	-	1
4	Bingin Kuning	-	-	0
5	Lebong Sakti	-	-	0
6	Lebong Tengah	1	-	1
7	Amen	-	-	0
8	Uram Jaya	1	-	1
9	Lebong Utara	1	1	2
10	Pinang Belapis	-	-	0
11	Pelabai	-	-	0
12	Lebong Atas	-	-	0
Jumah/Total				
	2016	4	1	5
	2015	4	1	5
	2014	4	1	5

Sumber : Dinas Pendidikan dan Kebudayaan Kabupaten Lebong
 Source : *Education and Culture Office of Lebong Regency*

Tabel 4.1.11 Jumlah Raudhatul Athfal (RA)/Bustanul Athfal (BA) Menurut Status dan Kecamatan di Kabupaten Lebong, 2017
Table *Number of School Kinder Garden by Status and Subdistrict in Lebong Regency, 2017*

	Kecamatan <i>Subdistricts</i>	Negeri <i>State</i>	Swasta <i>Private</i>	Jumlah <i>Total</i>
	(1)	(2)	(3)	(4)
1	Rimbo Pengadang	-	-	0
2	Topos	-	-	0
3	Lebong Selatan	-	2	2
4	Bingin Kuning	-	1	1
5	Lebong Sakti	-	-	0
6	Lebong Tengah	-	-	0
7	Amen	-	-	0
8	Uram Jaya	-	-	0
9	Lebong Utara	-	-	0
10	Pinang Belapis	-	-	0
11	Pelabai	-	-	0
12	Lebong Atas	-	-	0
Jumah/Total		0	3	3

Sumber : Kementerian Agama Kabupaten Lebong

Source : *Ministry of Religious Lebong Regency*

Tabel 4.1.12 Rasio Murid dan Guru Menurut Raudhatul Athfal (RA)/Bustanul Athfal (BA) Menurut Status dan Kecamatan di Kabupaten Lebong, 2017
Table *Ratio of Students to Teacher on School Kinder Garden by Status and Subdistrict in Lebong Regency, 2017*

Kecamatan Subdistricts		Negeri State			Swasta Private		
		Murid Student	Guru Teachers	Rasio Ratio	Murid Student	Guru Teachers	Rasio Ratio
(1)		(2)	(3)	(4)	(5)	(6)	(7)
1	Rimbo Pengadang	-	-	-	-	-	-
2	Topos	-	-	-	-	-	-
3	Lebong Selatan	-	-	-	116	12	9,67
4	Bingin Kuning	-	-	-	23	12	1,91
5	Lebong Sakti	-	-	-	-	-	-
6	Lebong Tengah	-	-	-	-	-	-
7	Amen	-	-	-	-	-	-
8	Uram Jaya	-	-	-	-	-	-
9	Lebong Utara	-	-	-	-	-	-
10	Pinang Belapis	-	-	-	-	-	-
11	Pelabai	-	-	-	-	-	-
12	Lebong Atas	-	-	-	-	-	-
Jumah/Total					139	24	11,58

Sumber : Kementerian Agama Kabupaten Lebong

Source : Ministry of Religious Lebong Regency

Tabel 4.1.13 Banyaknya Ruang Kelas dan Lulusan Raudhatul Athfal (RA)/Bustanul Athfal (BA) Menurut Status dan Kecamatan di Kabupaten Lebong, 2017
Table *Number of Class Room and Graduated from School Kinder Garden by Status and Subdistrict in Lebong Regency, 2017*

Kecamatan Subdistricts	Negeri State		Swasta Private	
	Ruang Kelas Class Room	Lulusan Graduated	Ruang Kelas Class Room	Lulusan Graduated
(1)	(2)	(3)	(5)	(6)
1 Rimbo Pengadang	-	-	-	-
2 Topos	-	-	-	-
3 Lebong Selatan	-	-	4	30
4 Bingin Kuning	-	-	2	-
5 Lebong Sakti	-	-	-	-
6 Lebong Tengah	-	-	-	-
7 Amen	-	-	-	-
8 Uram Jaya	-	-	-	-
9 Lebong Utara	-	-	-	-
10 Pinang Belapis	-	-	-	-
11 Pelabai	-	-	-	-
12 Lebong Atas	-	-	-	-
Jumah/Total	-	-	6	30

Sumber : Kementerian Agama Kabupaten Lebong

Source : *Ministry of Religious Lebong Regency*

Tabel 4.1.14 Jumlah Madrasah Ibtidaiyah Menurut Status dan Kecamatan di Kabupaten Lebong, 2017
Table *Number of Madrasah Ibtidaiyah by Status and Subdistrict in Lebong Regency, 2017*

	Kecamatan <i>Subdistricts</i>	Negeri <i>State</i>	Swasta <i>Private</i>	Jumlah <i>Total</i>
	(1)	(2)	(3)	(4)
1	Rimbo Pengadang	-	1	1
2	Topos	-	-	0
3	Lebong Selatan	-	2	2
4	Bingin Kuning	-	1	1
5	Lebong Sakti	-	-	0
6	Lebong Tengah	-	-	0
7	Amen	-	-	0
8	Uram Jaya	-	-	0
9	Lebong Utara	1	2	3
10	Pinang Belapis	1	-	1
11	Pelabai	-	-	0
12	Lebong Atas	-	-	0
Jumah/Total		2	6	8

Sumber : Kementerian Agama Kabupaten Lebong

Source : Ministry of Religious Lebong Regency

Tabel 4.1.15
Table

Rasio Murid dan Guru Madrasah Ibtidaiyah Menurut Status dan Kecamatan di Kabupaten Lebong, 2017
Ratio of Students to Teachers on Madrasah Ibtidaiyah by Status and Subdistrict in Lebong Regency, 2017

Kecamatan Subdistricts		Negeri State			Swasta Private		
		Murid Student	Guru Teachers	Rasio Ratio	Murid Student	Guru Teachers	Rasio Ratio
(1)		(2)	(3)	(4)	(5)	(6)	(7)
1	Rimbo Pengadang	-	-	-	62	6	10,33
2	Topos	-	-	-	-	-	-
3	Lebong Selatan	-	-	-	98	15	6,53
4	Bingin Kuning	-	-	-	120	9	13,13
5	Lebong Sakti	-	-	-	-	-	-
6	Lebong Tengah	-	-	-	-	-	-
7	Amen	-	-	-	-	-	-
8	Uram Jaya	-	-	-	-	-	-
9	Lebong Utara	257	16	16,06	221	19	11,63
10	Pinang Belapis	162	13	12,46	-	-	-
11	Pelabai	-	-	-	-	-	-
12	Lebong Atas	-	-	-	-	-	-
Jumah/Total		429	29	28,52	511	49	10,43

Sumber : Kementerian Agama Kabupaten Lebong

Source : Ministry of Religious Lebong Regency

Tabel 4.1.16
Table

Banyaknya Ruang Kelas dan Lulusan Madrasah Ibtidaiyah Menurut Status dan Kecamatan di Kabupaten Lebong, 2017
Number of Class Room and Graduated from Madrasah Ibtidaiyah by Status and Subdistrict in Lebong Regency, 2017

Kecamatan Subdistricts		Negeri State		Swasta Private	
		Ruang Kelas Class Room	Lulusan Graduated	Ruang Kelas Class Room	Lulusan Graduated
(1)		(2)	(3)	(5)	(6)
1	Rimbo Pengadang	-	-	6	10
2	Topos	-	-	-	-
3	Lebong Selatan	-	-	12	8
4	Bingin Kuning	-	-	6	18
5	Lebong Sakti	-	-	-	-
6	Lebong Tengah	-	-	-	-
7	Amen	-	-	-	-
8	Uram Jaya	-	-	-	-
9	Lebong Utara	8	27	14	28
10	Pinang Belapis	6	21	-	-
11	Pelabai	-	-	-	-
12	Lebong Atas	-	-	-	-
Jumah/Total		14	48	38	84

Sumber : Kementerian Agama Kabupaten Lebong

Source : Ministry of Religious Lebong Regency

Tabel 4.1.17 Jumlah Madrasah Tsanawiyah Menurut Status dan Kecamatan di Kabupaten Lebong, 2017
Table *Number of Madrasah Tsanawiyah by Status and Subdistrict in Lebong Regency, 2017*

	Kecamatan <i>Subdistricts</i>	Negeri <i>State</i>	Swasta <i>Private</i>	Jumlah <i>Total</i>
	(1)	(2)	(3)	(4)
1	Rimbo Pengadang	-	-	0
2	Topos	-	-	0
3	Lebong Selatan	1	1	2
4	Bingin Kuning	-	1	1
5	Lebong Sakti	-	-	0
6	Lebong Tengah	-	-	0
7	Amen	-	-	0
8	Uram Jaya	-	-	0
9	Lebong Utara	1	-	1
10	Pinang Belapis	-	-	0
11	Pelabai	-	1	1
12	Lebong Atas	-	-	0
Jumah/Total		2	3	5

Sumber : Kementerian Agama Kabupaten Lebong

Source : Ministry of Religious Lebong Regency

Tabel 4.1.18 Rasio Murid dan Guru Madrasah Tsanawiyah Menurut Status dan Kecamatan di Kabupaten Lebong, 2017
Table *Ratio of Students to Teachers on Madrasah Tsanawiyah by Status and Subdistrict in Lebong Regency, 2017*

Kecamatan Subdistricts	Negeri State			Swasta Private		
	Murid Student	Guru Teachers	Rasio Ratio	Murid Student	Guru Teachers	Rasio Ratio
(1)	(2)	(3)	(4)	(5)	(6)	(7)
1 Rimbo Pengadang	-	-	-	-	-	-
2 Topos	-	-	-	-	-	-
3 Lebong Selatan	80	16	5	86	12	7,17
4 Bingin Kuning	-	-	-	-	-	-
5 Lebong Sakti	-	-	-	51	14	3,64
6 Lebong Tengah	-	-	-	-	-	-
7 Amen	-	-	-	-	-	-
8 Uram Jaya	-	-	-	-	-	-
9 Lebong Utara	371	30	12,37	-	-	-
10 Pinang Belapis	-	-	-	-	-	-
11 Pelabai	-	-	-	40	8	5
12 Lebong Atas	-	-	-	-	-	-
Jumah/Total	451	46	9,80	177	34	5,20

Sumber : Kementerian Agama Kabupaten Lebong

Source : Ministry of Religious Lebong Regency

Tabel 4.1.19
Table

Banyaknya Ruang Kelas dan Lulusan Madrasah Tsanawiyah Menurut Status dan Kecamatan di Kabupaten Lebong, 2017
Number of Class Room and Graduated from Madrasah Tsanawiyah by Status and Subdistrict in Lebong Regency, 2017

Kecamatan Subdistricts	Negeri State		Swasta Private	
	Ruang Kelas Class Room	Lulusan Graduated	Ruang Kelas Class Room	Lulusan Graduated
(1)	(2)	(3)	(5)	(6)
1 Rimbo Pengadang	-	-	-	-
2 Topos	-	-	-	-
3 Lebong Selatan	6	27	3	29
4 Bingin Kuning	-	-	3	31
5 Lebong Sakti	-	-	-	-
6 Lebong Tengah	-	-	-	-
7 Amen	-	-	-	-
8 Uram Jaya	-	-	-	-
9 Lebong Utara	11	81	-	-
10 Pinang Belapis	-	-	-	-
11 Pelabai	-	-	3	13
12 Lebong Atas	-	-	-	-
Jumah/Total	17	108	9	73

Sumber : Kementerian Agama Kabupaten Lebong

Source : Ministry of Religious Lebong Regency

Tabel 4.1.20 Jumlah Madrasah Aliyah Menurut Status dan Kecamatan di Kabupaten Lebong, 2017
Table *Number of Madrasah Aliyah by Status and Subdistrict in Lebong Regency, 2017*

	Kecamatan <i>Subdistricts</i>	Negeri <i>State</i>	Swasta <i>Private</i>	Jumlah <i>Total</i>
	(1)	(2)	(3)	(4)
1	Rimbo Pengadang	-	-	0
2	Topos	-	-	0
3	Lebong Selatan	-	-	0
4	Bingin Kuning	1	-	1
5	Lebong Sakti	-	-	0
6	Lebong Tengah	-	-	0
7	Amen	-	-	0
8	Uram Jaya	-	-	0
9	Lebong Utara	1	-	1
10	Pinang Belapis	-	1	1
11	Pelabai	-	-	0
12	Lebong Atas	-	-	0
Jumah/Total		2	1	3

Sumber : Kementerian Agama Kabupaten Lebong

Source : *Ministry of Religious Lebong Regency*

Tabel 4.1.21
Table

Rasio Murid dan Guru Madrasah Aliyah Menurut Status dan Kecamatan di Kabupaten Lebong, 2017

Ratio of Students to Teachers Madrasah Aliyah by Status and Subdistrict in Lebong Regency, 2017

Kecamatan Subdistricts		Negeri State			Swasta Private		
		Murid Student	Guru Teachers	Rasio Ratio	Murid Student	Guru Teachers	Rasio Ratio
(1)		(2)	(3)	(4)	(5)	(6)	(7)
1	Rimbo Pengadang	-	-	-	-	-	-
2	Topos	-	-	-	-	-	-
3	Lebong Selatan	-	-	-	-	-	-
4	Bingin Kuning	161	20	8,05	-	-	-
5	Lebong Sakti	-	-	-	-	-	-
6	Lebong Tengah	-	-	-	-	-	-
7	Amen	-	-	-	-	-	-
8	Uram Jaya	-	-	-	-	-	-
9	Lebong Utara	163	25	6,52	-	-	-
10	Pinang Belapis	-	-	-	40	15	2,67
11	Pelabai	-	-	-	-	-	-
12	Lebong Atas	-	-	-	-	-	-
Jumah/Total		324	45	7,5	40	15	2,67

Sumber : Kementerian Agama Kabupaten Lebong

Source : Ministry of Religious Lebong Regency

Tabel 4.1.22
Table

Banyaknya Ruang Kelas dan Lulusan Madrasah Aliyah Menurut Status dan Kecamatan di Kabupaten Lebong, 2017
Number of Class Room and Graduated from Madrasah Aliyah by Status and Subdistrict in Lebong Regency, 2017

Kecamatan Subdistricts	Negeri State		Swasta Private	
	Ruang Kelas Class Room	Lulusan Graduated	Ruang Kelas Class Room	Lulusan Graduated
(1)	(2)	(3)	(5)	(6)
1 Rimbo Pengadang	-	-	-	-
2 Topos	-	-	-	-
3 Lebong Selatan	-	-	-	-
4 Bingin Kuning	6	17	-	-
5 Lebong Sakti	-	-	-	-
6 Lebong Tengah	-	-	-	-
7 Amen	-	-	-	-
8 Uram Jaya	-	-	-	-
9 Lebong Utara	7	38	-	-
10 Pinang Belapis	-	-	2	12
11 Pelabai	-	-	-	-
12 Lebong Atas	-	-	-	-
Jumah/Total	13	85	2	12

Sumber : Kementerian Agama Kabupaten Lebong

Source : Ministry of Religious Lebong Regency

4.2 KESEHATAN/HEALTH

Tabel 4.2.1 Jumlah Fasilitas Kesehatan Menurut Jenisnya dan Kecamatan di Kabupaten Lebong, 2014-2017
Table *Number of Health Facilities by Kind and Subdistrict in Lebong Regency, 2014-2017*

Fasilitas Kesehatan <i>Health Facilities</i>	2014	2015	2016	2017
(1)	(2)	(3)	(4)	(5)
Rumah Sakit Umum	1	1	1	1
Rumah Sakit Swasta	-	-	-	-
Puskesmas	14	14	13	13
Puskesmas Pembantu	26	26	26	27
Poskesdes	22	22	22	22
Puskesmas Keliling	12	6	-	-
Posyandu	125	123	115	117
Apotek	4	4	4	4

Sumber : Dinas Kesehatan Kabupaten Lebong

Source : *Health Office of Lebong Regency*

Tabel 4.2.2 Jumlah Fasilitas Kesehatan Menurut Jenisnya dan Kecamatan di Kabupaten Lebong, 2017
Table *Number of Health Facilities by Kind and Subdistrict in Lebong Regency, 2017*

	Kecamatan Subdistricts	Rumah Sakit Hospital	Puskesmas Public Health Centre	Puskesmas Pembantu Secondary Public Health Centre	Puskesmas Keliling Moving Public Health Centre	Posyandu Maternal & Child Health Centre	Poskesdes Village Maternity	Apotek Pharmacy
	(1)	(2)	(3)	(4)	(5)	(6)	(7)	(8)
1	Rimbo Pengadang	-	1	3	-	6	3	-
2	Topos	-	1	1	-	8	2	-
3	Lebong Selatan	-	2	1	-	14	1	-
4	Bingin Kuning	-	1	3	-	11	2	-
5	Lebong Sakti	1	1	2	-	9	2	-
6	Lebong Tengah	-	1	3	-	11	2	-
7	Amen	-	1	1	-	10	1	-
8	Uram Jaya	-	1	1	-	7	1	-
9	Lebong Utara	-	1	5	-	18	1	4
10	Pinang Belapis	-	1	3	-	8	4	-
11	Pelabai	-	1	1	-	9	3	-
12	Lebong Atas	-	1	3	-	6	-	-
	Jumah/Total	1	12	27	0	117	22	4

Sumber : Dinas Kesehatan Kabupaten Lebong

Source : *Health Office of Lebong Regency*

Tabel 4.2.3 Banyaknya Tenaga Kesehatan Menurut Jenis Tenaga Kerja Kesehatan dan Kecamatan di Kabupaten Lebong, 2017
Table *Number of Health Personal by Kind Proffesion and Subdistrict in Lebong Regency, 2017*

Fasilitas Kesehatan <i>Health Facilities</i>	2014	2015	2016	2017
(1)	(2)	(3)	(4)	(5)
Dokter Umum	6	10	9	6
Dokter Spesialis	-	-	-	-
Dokter Gigi	-	-	-	-
Sarjana Keperawatan	25	14	14	25
Paramedik Perawat	99	92	91	99
Bidan	49	55	52	49
Tenaga Farmasi	2	9	6	2
Tenaga Gizi	9	13	11	9
Sarjana Kesehatan Masyarakat	33	39	34	33
Sarjana Sanitasi	1	5	3	1
Tenaga Teknis Medis	-	1	5	-
Fisioterapis	-	2	-	-
Jumlah/Total	224	240	225	224

Sumber : Dinas Kesehatan Kabupaten Lebong

Source : *Health Office of Lebong Regency*

Tabel 4.2.4 Jumlah Tenaga Kesehatan Menurut Jenisnya dan Pelayanan Kesehatan Kecamatan di Kabupaten Lebong, 2017
Table Number of health Personal by kinds Profession and Subdistrict in Lebong Regency, 2017

	Kecamatan <i>Subdistricts</i>	Dokter Umum <i>General Doctor</i>	Dokter Spesialis <i>Specialist Doctor</i>	Dokter Gigi <i>Dentist</i>	Sarjana Keperawatan <i>Nursing Scholars</i>	Paramedik Perawat <i>Nurse</i>	Bidan <i>Midwife</i>
	(1)	(2)	(3)	(4)	(5)	(6)	(7)
1	Rimbo Pengadang	1	-	-	1	14	8
2	Topos	1	-	-	3	12	13
3	Lebong Selatan	1	-	-	7	15	18
4	Bingin Kuning	-	-	-	-	6	2
5	Lebong Sakti	1	-	-	1	14	8
6	Lebong Tengah	-	-	-	-	4	7
7	Amen	1	-	-	4	10	8
8	Uram Jaya	-	-	-	4	3	5
9	Lebong Utara	2	-	-	4	8	23
10	Pinang Belapis	1	-	1	2	3	10
11	Pelabai	-	-	-	4	9	9
12	Lebong Atas	1	-	-	4	12	8
Jumah/Total		9	0	1	35	110	129

Sumber : Dinas Kesehatan Kabupaten Lebong
 Source : Health Office of Lebong Regency

LANJUTAN TABEL/*Table Continued: 4.2.4*

	Kecamatan <i>Subdistricts</i>	Tenaga Kefarmasian <i>Pharmaceutical</i>	Tenaga Gizi <i>Nutrition</i>	Sarjana Kesehatan Masyarakat <i>Bachelor of Public Health</i>	Sarjana Sanitasi <i>Bachelor of Sanitation</i>	Tenaga Teknis Medis <i>Medical Technical Personnel</i>	Fisioterapis <i>Physiotherapist</i>
	(1)	(2)	(3)	(4)	(5)	(6)	(7)
1	Rimbo Pengadang	3	1	4	-	-	-
2	Topos	-	1	3	-	-	-
3	Lebong Selatan	3	2	9	1	-	-
4	Bingin Kuning	-	1	7	-	-	-
5	Lebong Sakti	-	-	6	1	-	-
6	Lebong Tengah	-	2	4	-	-	-
7	Amen	2	1	6	1	-	-
8	Uram Jaya	-	1	4	-	-	-
9	Lebong Utara	-	3	9	1	1	-
10	Pinang Belapis	1	-	2	-	-	-
11	Pelabai	-	1	2	-	-	-
12	Lebong Atas	-	2	3	-	-	-
Jumah/Total		9	15	59	4	1	-

Sumber : Dinas Kesehatan Kabupaten Lebong

Source : *Health Office of Lebong Regency*

Tabel 4.2.5 **Banyaknya Kelahiran Menurut Penolong Kelahiran di Kabupaten Lebong, 2017**
Table **Number of Birth by Birth Supporter in Lebong Regency, 2017**

	Kecamatan <i>Subdistricts</i>	Tenaga Kesehatan <i>Health Workers</i>	Non Tenaga Kesehatan <i>Non Health Workers</i>	Jumlah Total	Persentase Tenaga Kesehatan <i>Percentage of Health Workers</i>
	(1)	(2)	(3)	(4)	
1	Rimbo Pengadang	106	-	106	5,83
2	Topos	83	-	83	4,56
3	Lebong Selatan	235	-	235	12,92
4	Bingin Kuning	164	-	164	9,02
5	Lebong Sakti	157	-	157	8,63
6	Lebong Tengah	229	-	229	12,59
7	Amen	139	-	139	7,64
8	Uram Jaya	94	-	94	5,17
9	Lebong Utara	314	-	314	17,26
10	Pinang Belapis	75	-	75	4,12
11	Pelabai	130	-	130	7,15
12	Lebong Atas	93	-	93	5,11
Jumah/Total		1.819	0	1.819	100,00

Sumber : Dinas Kesehatan Kabupaten Lebong

Source : *Health Office of Lebong Regency*

Tabel 4.2.6
Table

Data RSUD Kabupaten Lebong, 2015-2017
General Hospital Data in Lebong Regency, 2015-2017

Uraian Discription	2015	2016	2017
(1)	(2)	(3)	(4)
Tenaga Kesehatan (orang)	4	9	4
Dokter Umum*	1	1	1
Dokter Gigi *	4	7	4
Dokter Spesialis*	8	34	8
Bidan	25	76	25
Perawat	12	18	12
Tenaga Kesehatan Masyarakat	4	9	4
Farmasi	2	3	2
Tenaga Gizi	1	4	1
Radiologi	3	7	3
Analisis	5	7	5
Tenaga Kesehatan Lainnya	4	9	4
Jumlah Ruang Inap (orang)			
VIP	5	5	5
Tanpa Kelas	20	20	20
Jumlah Pasien (orang)			
Instalasi Rawat Jalan	5.935	8.053	7.735
Instalasi Rawat Inap	1.298	1.598	1.244
Instalasi Kebidanan	352	421	570

*Tidak Termasuk Tenaga Kesehatan yang Ada di Dinkes Kab. Lebong

Sumber : RSUD Kabupaten Lebong

Source : General Hospital of Lebong Regency

Tabel 4.2.7 Jumlah Penderita Rawat Inap dan Hari Perawatan di RSUD Kabupaten Lebong, 2017
Table *Number of Patient Care and Care Day at General Hospital Lebong Regency, 2017*

Uraian <i>Discription</i>	Penderita Rawat Inap <i>In Patient Care</i>				Jumlah Hari Perawatan <i>Total Care Day</i>
	Masuk <i>Admission</i>	Keluar <i>Discharge</i>			
		Hidup <i>Life</i>	Dirujuk <i>Treated</i>	Meninggal <i>Died</i>	
(1)	(2)	(3)	(4)	(5)	(6)
Januari	124	122	7	2	475
Februari	96	93	3	3	400
Maret	100	96	8	4	433
April	83	82	4	1	388
Mei	78	77	12	1	400
Juni	78	77	3	1	307
Juli	81	75	3	6	395
Agustus	105	104	8	1	452
September	104	103	0	1	405
Oktober	139	139	7	0	492
November	108	107	3	1	381
Desember	128	127	9	1	354
Jumah/Total	1.244	1.202	67	22	4.882

Sumber : RSUD Kabupaten Lebong
 Source : *General Hospital of lebong Regency*

Tabel 4.2.8 Jumlah Kunjungan Penderita Rawat Jalan Menurut Klinik di RSUD Kabupaten Lebong, 2016-2017
Table *Number of Out Patient Visit at General Hospital Lebong Regency, 2016-2017*

Uraian <i>Discription</i>	2016	2017
(1)	(2)	(3)
Penyakit Dalam	2.308	1.886
Kesehatan Anak	419	444
Bedah	901	1.137
Kebidanan/Kandungan	1.087	1.749
Mata/ Syaraf	-/ 588	-/ 373
Gigi	853	784
Umum	1.717	1.362
Rawat Darurat	2.677	2.731
Keluarga Berencana	-	-
Radiologi	1.372	1.881
Jumlah/Total	11.334	12.347

Sumber : RSUD Kabupaten Lebong
 Source : *General Hospital of Lebong Regency*

Tabel 4.2.9
Table

Jumlah Kasus 10 Penyakit Terbanyak di Kabupaten Lebong, 2017
Number of Cases of the 10 Most Diseases Lebong Regency, 2017

	Jenis Penyakit <i>The Type of Disease</i>	Jumlah Kasus <i>Number of Cases</i>
	(1)	(2)
1	Tekanan Darah Tinggi/Hypertension	306
2	Diabetes Melitus	260
3	Dispepsia	187
4	Tb. Paru	178
5	Hipertensi Heart Disease (HHD)	132
6	Stroke Non Himoragik (SNH)	74
7	Infeksi Saluran Kencing (ISK)	52
8	Penyakit Paru Obstruktif Kronis (PPOK)	44
9	Gastroesophageal Reflux Disease (GERD)	40
10	Hipertiroid	20
Jumlah/Total		1.293

Sumber : RSUD Kabupaten Lebong
 Source : General Hospital of Lebong Regency

Tabel 4.2.10 Jumlah Bayi Lahir, Bayi Berat Badan Lahir Rendah (BBLR), BBLR Dirujuk, dan Bergizi Buruk di Kabupaten Lebong, 2017
Table *Number of Births, Babies with Low BirthWeight (LBW), Treated LBW, and Malnutrition Cases in Lebong Regency, 2017*

Kecamatan <i>Subdistricts</i>		Bayi Lahir <i>Births</i>	BBLR/LBW		Gizi Buruk <i>Malnutrition</i>
			Jumah <i>Total</i>	Dirujuk <i>Treated</i>	
(1)		(2)	(3)	(4)	(5)
1	Rimbo Pengadang	106	1	-	-
2	Topos	81	4	-	-
3	Lebong Selatan	273	1	-	1
4	Bingin Kuning	177	1	-	-
5	Lebong Sakti	157	4	-	-
6	Lebong Tengah	231	4	-	2
7	Amen	137	1	-	1
8	Uram Jaya	94	-	-	-
9	Lebong Utara	310	-	-	-
10	Pinang Belapis	86	4	-	-
11	Pelabai	132	2	-	1
12	Lebong Atas	95	3	-	-
Jumah/Total		1.843	25	-	5

Sumber : Dinas Kesehatan Kabupaten Lebong
 Source : Health Office of Lebong Regency

Tabel 4.2.11 Jumlah Balita yang Pernah Mendapat Imunisasi Menurut Jenis Imunisasi di Kabupaten Lebong, 2016
Table Number of Toddler Who Have Been Immunized by Kind of Immunization in Lebong Regency, 2016

	Kecamatan Subdistricts	BCG	DPT			HB/HB		
			1	2	3	1	2	3
	(1)	(2)	(3)	(4)	(5)	(6)	(7)	(8)
1	Rimbo Pengadang	83	91	80	69	91	80	69
2	Topos	83	95	91	91	95	91	91
3	Lebong Selatan	275	279	273	234	279	273	234
4	Bingin Kuning	192	190	163	152	190	163	152
5	Lebong Sakti	136	122	109	105	122	109	105
6	Lebong Tengah	164	160	151	136	160	151	136
7	Amen	135	130	136	137	130	136	137
8	Uram Jaya	83	82	83	83	82	83	83
9	Lebong Utara	312	310	325	301	310	325	301
10	Pinang Belapis	100	94	89	88	94	89	88
11	Pelabai	126	110	122	122	110	122	122
12	Lebong Atas	101	99	99	99	99	99	9
Jumah/Total		1.790	1.761	1.721	1.617	1.762	1.721	1.617

Sumber : Dinas Kesehatan Kabupaten Lebong
 Source : Health Office of Lebong Regency

LANJUTAN TABEL/*Table Continued: 4.2.11*

Kecamatan <i>Subdistricts</i>		Polio				Campak
		1	2	3	4	
(1)		(9)	(10)	(11)	(12)	(13)
1	Rimbo Pengadang	93	91	80	68	104
2	Topos	83	95	91	91	81
3	Lebong Selatan	175	279	273	233	288
4	Bingin Kuning	192	190	163	152	187
5	Lebong Sakti	136	122	109	105	143
6	Lebong Tengah	164	160	151	149	164
7	Amen	135	130	136	137	133
8	Uram Jaya	83	82	83	83	83
9	Lebong Utara	312	310	325	301	318
10	Pinang Belapis	100	94	89	88	97
11	Pelabai	125	97	122	122	122
12	Lebong Atas	101	99	99	99	99
Jumah/Total		1.789	1.749	1.721	1.628	1.819

Sumber : Dinas Kesehatan Kabupaten Lebong
 Source : Health Office of Lebong Regency

Tabel 4.2.12
Table

Target dan Realisasi Imunisasi di Kabupaten Lebong, 2017
Target and Realization of Immunization in Lebong Regency, 2017

Imunisasi <i>Immunization</i>	Target <i>Target</i>	Realisasi <i>Realization</i>	
		Jumah <i>Total</i>	Persentase <i>Percentage (%)</i>
(1)	(2)	(3)	(4)
DPT HB/HB I	95%	1.762	-
DPT HB/HB II	95%	1.721	-
DPT HB/HB III	95%	1.617	-
TT Ibu Hamil I	95%	1.212	-
TT Ibu Hamil II	95%	1.187	-
TT Calon Pengantin I	-	-	-
TT Calon Pengantin II	-	-	-
Polio I	95%	1.789	-
Polio II	95%	1.749	-
Polio III	95%	1.721	-
Polio IV	95%	1.628	-
Measless (Campak)	95%	1.819	-
Bias I (Campak)	95%	2.034	-
Bias II (DT Kelas I)	95%	2.029	-
Bias II (DT Kelas II)	95%	1.997	-
Bias II (DT Kelas III)	-	-	-

Sumber : Dinas Kesehatan Kabupaten Lebong
 Source : Health Office of Lebong Regency

Tabel 4.2.13 Jumlah Ibu Hamil, Melakukan Kunjungan K1, Melakukan Kunjungan K4, Kurang Energi Kronis (KEK), dan Mendapat Tablet Zat Besi (Fe) di Kabupaten Lebong, 2014-2017
Table *Number of Pregnant Women, Those with One Visit and Four Visit of Antenatal Care, Chronic Energy Deficiency (CED), and Receiving Supplement in Lebong Regency, 2014-2017*

	Tahun Year	Jumlah Ibu Hamil Pregnant Women	Melakukan Kunjungan K1 One Visit	Melakukan Kunjungan K4 One Visit	Kurang Energi Kronis (KEK) Chronic Energy Deficiency (CED)	Mendapat Zat Besi Receiving Iron Supplement
	(1)	(2)	(3)	(4)	(5)	(6)
1	2014	2.022	1.948	1.804	-	1.912
2	2015	2.233	2.112	1.883	-	2.153
3	2016	2.119	1.948	1.738	-	1.992
4	2017	2.223	2.060	1.846	-	2.027

Sumber : Dinas Kesehatan Kabupaten Lebong
 Source : Health Office of Lebong Regency

Tabel 4.2.14
Table

Jumlah Ibu Hamil, Melakukan Kunjungan K1, Melakukan Kunjungan K4, Kurang Energi Kronis (KEK), dan Mendapat Tablet Zat Besi (Fe) di Kabupaten Lebong, 2017

Number of Pregnant Women, Those with One Visit and Four Visit of Antenatal Care, Chronic Energy Deficiency (CED), and Receiving Supplement in Lebong Regency, 2017

	Tahun Year	Jumlah Ibu Hamil Pregnant Women	Melakukan Kunjungan K1 One Visit	Melakukan Kunjungan K4 One Visit	Kurang Energi Kronis (KEK) Chronic Energy Deficiency (CED)	Mendapat Zat Besi Receiving Iron Supplement
	(1)	(2)	(3)	(4)	(5)	(6)
1	Rimbo Pengadang	101	91	71	–	62
2	Topos	128	109	58	–	109
3	Lebong Selatan	314	275	243	–	274
4	Bingin Kuning	215	230	209	–	230
5	Lebong Sakti	186	177	164	–	177
6	Lebong Tengah	251	246	239	–	246
7	Amen	155	161	152	–	161
8	Uram Jaya	122	96	94	–	96
9	Lebong Utara	340	337	318	–	337
10	Pinang Belapis	99	91	71	–	88
11	Pelabai	141	145	141	–	145
12	Lebong Atas	170	102	101	–	102
Jumah/Total		2.223	2.060	1.846	-	2.027

Sumber : Dinas Kesehatan Kabupaten Lebong

Source : Health Office of Lebong Regency

Tabel 4.2.15 Jumlah Kasus HIV/AIDS, IMS, DBD, Diare, TB, dan Malaria Menurut Kecamatan di Kabupaten Lebong, 2017
Table *Number of Cases of HIV/AIDS, Sexually Transmitted Injection, Dengue Fever, Diarhea, Tuberculosis (TB) and Malaria by Subdistrict in Lebong Regency, 2017*

	Kecamatan Subdistrict	HIV/AIDS HIV/AIDS	IMS Sexually Transmitted Injection	DBD Dengue Fever	Diare Diarhea	TB Tuberculosis	Malaria Malaria
	(1)	(2)	(3)	(4)	(5)	(6)	
1	Rimbo Pengadang	-	-	0	7	0	-
2	Topos	-	-	0	25	0	-
3	Lebong Selatan	-	-	11	34	8	-
4	Bingin Kuning	-	-	14	21	15	-
5	Lebong Sakti	-	-	14	17	0	-
6	Lebong Tengah	-	-	15	15	0	-
7	Amen	-	-	10	17	3	-
8	Uram Jaya	-	-	0	7	10	-
9	Lebong Utara	-	-	28	31	61	-
10	Pinang Belapis	-	-	0	9	5	-
11	Pelabai	-	-	0	33	4	-
12	Lebong Atas	-	-	1	61	4	-
	Jumah/Total	-	-	93	227	122	-

Sumber : Dinas Kesehatan Kabupaten Lebong
 Source : Health Office of Lebong Regency

Tabel 4.2.16 Jumlah Tempat Pelayanan KB Menurut Kecamatan di Kabupaten Lebong, 2017
Table *Number of Family Planning Service by Subdistrict in Lebong Regency, 2017*

	Kecamatan <i>Subdistrict</i>	Posyandu	Sub PPKB	PPKB	Klinik
	(1)	(2)	(3)	(4)	(5)
1	Rimbo Pengadang	8	13	6	1
2	Topos	8	16	8	1
3	Lebong Selatan	14	44	10	2
4	Bingin Kuning	11	22	9	1
5	Lebong Sakti	9	27	9	2
6	Lebong Tengah	11	38	11	1
7	Amen	10	39	10	1
8	Uram Jaya	7	21	7	1
9	Lebong Utara	18	40	12	1
10	Pinang Belapis	8	24	8	1
11	Pelabai	9	16	8	1
12	Lebong Atas	5	12	6	1
	Jumah/Total	118	312	104	14

Sumber : Badan Pemberdayaan Perempuan, Perlindungan Anak, Pengendalian Penduduk dan Keluarga Berencana (DP3A, DALDUK, dan KB) Kabupaten Lebong

Source : *Women's Empowerment's Service, Polulation Control and Family Planning office of Lebong Regency*

Tabel 4.2.17
Table

Jumlah Pasangan Usia Subur (PUS), Akseptor Aktif dan Aktif Baru Menurut Kecamatan di Kabupaten Lebong, 2017
Number of Fertile Couple, Current User, and New Acceptors by Subdistrict in Lebong Regency, 2017

	Kecamatan <i>Subdistrict</i>	Pasangan Usia Subur <i>Fertile Couple</i>	Akseptor Aktif <i>Acceptors Active</i>	Persentase Terhadap PUS <i>Percentage of Fertile Couples</i>	Akseptor Baru <i>New Acceptors</i>
	(1)	(2)	(3)	(4)	(5)
1	Rimbo Pengadang	817	579	70.8	260
2	Topos	1.372	1.096	79	40
3	Lebong Selatan	2.368	1.854	78	315
4	Bingin Kuning	1.796	1.411	79	295
5	Lebong Sakti	1.074	566	53	2.204
6	Lebong Tengah	1.537	1.234	80	500
7	Amen	1.199	884	73	26
8	Uram Jaya	1.015	480	47	788
9	Lebong Utara	2.178	1.881	86	598
10	Pinang Belapis	987	787	80	156
11	Pelabai	1.366	1.056	77	592
12	Lebong Atas	1.795	1.338	74	114
	Jumah/Total	17.504	13.166	73	5.888

Sumber : Badan Pemberdayaan Perempuan, perlindungan Anak, Pengendalian Penduduk dan Keluarga Berencana (DP3A, DALDUK, dan KB) Kabupaten Lebong
 Source : *Women's Empowerment's Service, Polulation Control and Family Planning office of Lebong Regency*

Tabel 4.2.18
Table

Jumlah Akseptor Baru dan Akseptor Aktif Menurut Alat yang Digunakan di Kabupaten Lebong, 2017
Number of Fertile Couple and Active Family Planning Acceptors By Type Contraceptive in Lebong Regency, 2017

Kecamatan <i>Subdistrict</i>	Akseptor Baru <i>New Acceptors</i>	Akseptor Aktif <i>Acceptors Active</i>
(1)	(2)	(3)
IUD	97	274
MOP	3	50
MOW	22	49
Implant	822	1.677
OV		
Suntikan	2.606	8.198
Pil	1.759	2.703
Kondom	579	215
Jumah/Total	5.888	13.166

Sumber : Badan Pemberdayaan Perempuan, perlindungan Anak, Pengendalian Penduduk dan Keluarga Berencana (DP3A, DALDUK, dan KB) Kabupaten Lebong
 Source : *Women's Empowerment's Service, Polulation Control and Family Planning office of Lebong Regency*

Tabel 4.2.19 Jumlah Pasangan Usia Subur (PUS) Peserta Keluarga Berencana (Akseptor Aktif) Menurut Metode Kontrasepsi dan Kecamatan di Kabupaten Lebong, 2017
Table *Number of Child Bearing Age Group of Family Planning Member by Contraception Method and Subdistrict in Lebong Regency, 2017*

	Kecamatan Subdistrict	IUD	PIL	Kondom	OV	MOW
	(1)	(2)	(3)	(4)	(5)	
1	Rimbo Pengadang	4	52	30	-	0
2	Topos	2	331	1	-	5
3	Lebong Selatan	30	345	24	-	6
4	Bingin Kuning	43	203	12	-	9
5	Lebong Sakti	28	95	21	-	10
6	Lebong Tengah	32	255	27	-	4
7	Amen	47	118	5	-	5
8	Uram Jaya	17	101	3	-	2
9	Lebong Utara	38	719	12	-	0
10	Pinang Belapis	9	128	66	-	5
11	Pelabai	10	150	5	-	1
12	Lebong Atas	14	206	9	-	1
Jumah/Total		274	2.703	215	-	49

LANJUTAN TABEL/ Table Continued: 4.2.19

	Kecamatan Subdistrict	MOV	Suntik	Implant	Jumlah Total
	(1)	(2)	(3)	(4)	(5)
1	Rimbo Pengadang	0	176	316	579
2	Topos	3	702	52	1.096
3	Lebong Selatan	5	1.211	233	1.854
4	Bingin Kuning	19	956	169	1.411
5	Lebong Sakti	4	310	98	566
6	Lebong Tengah	2	714	200	1.234
7	Amen	1	626	82	884
8	Uram Jaya	5	262	90	480
9	Lebong Utara	5	1.012	95	1.881
10	Pinang Belapis	3	492	84	787
11	Pelabai	1	772	117	1.056
12	Lebong Atas	2	965	141	1.338
Jumah/Total		50	8198	1677	13.166

Sumber : Badan Pemberdayaan Perempuan, perlindungan Anak, Pengendalian Penduduk dan Keluarga Berencana (DP3A, DALDUK, dan KB) Kabupaten Lebong

Source : *Women's Empowerment's Service, Polulation Control and Family Planning office of Lebong Regency*

Tabel 4.2.20
Table

Jumlah Pasangan Usia Subur (PUS) Peserta Keluarga Berencana (Akseptor Aktif) Menurut Metode Kontrasepsi dan Kecamatan di Kabupaten Lebong, 2017

Number of Child Bearing Age Group by Wife Age Planning Member by and Subdistrict in Lebong Regency, 2017

	Kecamatan Subdistrict	Umur/Age			Jumah Total
		<20 thn <20 year	20-30 thn 20-30 year	>30 thn > 30 year	
	(1)	(2)	(3)	(4)	(5)
1	Rimbo Pengadang	20	250	547	817
2	Topos	24	337	1.011	1.372
3	Lebong Selatan	18	494	1.856	2.368
4	Bingin Kuning	25	439	1.332	1.796
5	Lebong Sakti	25	225	824	1.074
6	Lebong Tengah	16	436	1.085	1.537
7	Amen	4	238	957	1.199
8	Uram Jaya	12	262	741	1.015
9	Lebong Utara	9	445	1.724	2.178
10	Pinang Belapis	22	322	643	987
11	Pelabai	41	444	881	1.366
12	Lebong Atas	43	581	1.171	1.795
Jumah/Total		259	4.473	12.772	17.504

Sumber : Badan Pemberdayaan Perempuan, perlindungan Anak, Pengendalian Penduduk dan Keluarga Berencana (DP3A, DALDUK, dan KB) Kabupaten Lebong
 Source : *Women's Empowerment's Service, Polulation Control and Family Planning office of Lebong Regency*

4.3 AGAMA/RELIGION

Tabel 4.3.1
TableJumlah Tempat Peribadatan Menurut Kecamatan di Kabupaten Lebong,
2017
Number of Worship Facilities by Subdistrict in Lebong Regency, 2017

	Kecamatan Subdistrict	Masjid Mosque	Mushola Small Mosque	Gereja Protestan Christian Chruch	Gereja Katolik Catholic Chruch	Pura Temple	Vihara Vihara
	(1)	(2)	(3)	(4)	(5)	(6)	(7)
1	Rimbo Pengadang	6	1	-	-	-	-
2	Topos*	14	-	-	-	-	-
3	Lebong Selatan	19	7	-	-	-	-
4	Bingin Kuning*	10	4	-	-	-	-
5	Lebong Sakti	10	3	-	-	-	-
6	Lebong Tengah*	13	5	-	-	-	-
7	Amen*	10	5	-	-	-	-
8	Uram Jaya*	8	2	-	-	-	-
9	Lebong Utara	13	13	1	1		
10	Pinang Belapis*	11	6	-	-	-	-
11	Pelabai*	11	2	-	-	-	-
12	Lebong Atas	6	-	-	-	-	-
	Jumah/Total	125	48	1	1	0	0

*Data Tergabung dengan Kecamatan Induk/Data Associated with the Parent Subdistricts

Sumber : Kantor Kemeterian Agama Kabupaten Lebong

Source : Ministry of Religion of Lebong Regency

Tabel 4.3.2 Jumlah Pernikahan yang Tercatat Menurut Kecamatan (Lokasi KUA) di Kabupaten Lebong, 2017
Table *Number of Recorded Marriages by Subdistrict (KUA Location) in Lebong Regency, 2017*

	Kecamatan Subdistrict	Jumlah Pernikahan Number of Marriages
	(1)	(2)
1	Rimbo Pengadang	93
2	Topos*	24
3	Lebong Selatan	234
4	Bingin Kuning	18
5	Lebong Sakti	180
6	Lebong Tengah*	-
7	Amen	32
8	Uram Jaya*	-
9	Lebong Utara	243
10	Pinang Belapis*	-
11	Pelabai	4
12	Lebong Atas	105
	Jumah/Total	933

*Data Tergabung dengan Kecamatan Induk/*Data Associated with the Parent Subdistricts*

Sumber : Kantor Kementerian Agama Kabupaten Lebong

Source : *Ministry of Religion of Lebong Regency*

Tabel 4.3.3 Jumlah Hewan Qurban Menurut Kecamatan dan Jenis di Kabupaten Lebong, 2017
Table *The Number of Qurban Animal by Subdistrict and Type in Lebong Regency, 2017*

	Kecamatan Subdistrict	Jenis Hewan Qurban (Ekor) Type of Qurban Animal (Heads)		
		Sapi Cow	Kerbau Buffalo	Kambing Goat
	(1)	(2)	(3)	(4)
1	Rimbo Pengadang	2	-	28
2	Topos	5	-	81
3	Lebong Selatan	1	-	7
4	Bingin Kuning	12	-	5
5	Lebong Sakti	7	-	10
6	Lebong Tengah	7	-	8
7	Amen	7	-	1
8	Uram Jaya	1	-	1
9	Lebong Utara	17	-	2
10	Pinang Belapis	2	-	1
11	Pelabai	23	-	2
12	Lebong Atas	5	-	1
Jumah/Total		89	-	147

*Data Terbagung dengan Kecamatan Induk/Data Associated with the Parent Subdistricts

Sumber : Kantor Kemeterian Agama Kabupaten Lebong

Source : Ministry of Religion of Lebong Regency

Tabel 4.3.4 Jumlah Jemaah Haji yang Diberangkatkan ke Tanah Suci Menurut Jenis Kelamin Menurut Kecamatan di Kabupaten Lebong, 2017
Table *Number of Moslem Filgrim Who Departed for Mecca by Sex and Subdistrict in Lebong Regency, 2017*

	Kecamatan Subdistrict	Laki-laki Male	Perempuan Female
	(1)		(2)
1	Rimbo Pengadang	1	1
2	Topos	2	3
3	Lebong Selatan	3	5
4	Bingin Kuning	2	3
5	Lebong Sakti	4	6
6	Lebong Tengah	5	7
7	Amen	5	7
8	Uram Jaya	1	2
9	Lebong Utara	10	14
10	Pinang Belapi	2	2
11	Pelabai	2	-
12	Lebong Atas	5	1
	Jumah/Total	42	51

Sumber : Kemeterian Agama Kabupaten Lebong
 Source : *Ministry of Religion Affairs Lebong Regency*

4.4 KRIMINAL/CRIME

Tabel 4.4.1 Jumlah Kejahatan dan Kejahatan yang Diselesaikan di Kabupaten Lebong, 2015-2017
Table *Number of Crime and Crime Cleared in Lebong Regency, 2015-2017*

Tahun Year	Jumlah Kejahatan Crime Total	Jumlah Kejahatan yang Diselesaikan Crime Cleared
(1)	(2)	(3)
2015	63	41
2016	85	76
2017	175	110

Sumber : Polisi Resort (Polres) di Kabupaten Lebong
 Source : *The District Police Office of Lebong Regency*

Tabel 4.4.2 Jumlah Kejahatan Menurut Jenis Kejahatan di Kabupaten Lebong, 2015-2017
Table *Number of Crime by Type of Crime in Lebong Regency, 2015-2017*

Jenis Kejahatan Type of Crime	2015	2016	2017
(1)	(2)	(3)	(4)
1 Pencurian Biasa (Termasuk Ringan)	10	13	8
2 Penganiayaan Ringan	16	11	33
3 Kekerasan Dalam Rumah Tangga (KDRT)	3	11	8
4 Perkosaan	7	8	3
5 Pencurian Kendaraan Bermotor (Curanmor)	3	7	7
6 Pencabulan	-	4	3
7 Pencurian Dengan Pemberatan (Curat)	-	4	56
8 Penipuan/Perbuatan Curang	2	3	9
9 Pembunuhan	-	1	1
10 Lain-lain (Penganiayaan Berat, Pencurian dengan Kekerasan (curas), Penggelapan, dan Korupsi)	9	-	12

Sumber : Polisi Resort (Polres) di Kabupaten Lebong
 Source : *The District Police Office of Lebong Regency*

4.5 KEMISKINAN/POVERTY

Tabel 4.5.1 Jumlah Kejahatan dan Kejahatan yang Diselesaikan di Kabupaten Lebong, 2012-2017
Table *Number of Crime and Crime Cleared in Lebong Regency, 2012-2017*

	Tahun Year	Garis Kemiskinan (Rupiah) Poverty Line (Rupiahs)	Penduduk Miskin Member of Poor People	
			Jumlah (ribu) Total (thousand)	Persentase Percentage
	(1)	(2)	(3)	(4)
1	2012	269.282	13.000	12,47
2	2013	286.581	13.700	12,89
3	2014	298.264	13.340	12,44
4	2015	308.004	13.380	12,32
5	2016	339.045	13.560	12,26
6	2017	362.700	13.314	11,83

Sumber : Survey Sosial Nasional

Source : *National Socio Economic Survey*

5 Pertanian

Farming



**DINAS KOMUNIKASI INFORMATIKA
STATISTIK DAN PERSANDIAN
KABUPATEN LEBONG**

www.lebongkab.go.id

www.kominfo-sp.lebongkab.go.id



Sektor Pertanian, Kehutanan dan perikanan berperan penting dalam perekonomian Kabupaten Lebong karena merupakan sektor utama yang memberikan peranan terbesar dalam pembentukan Produk Domestik Regional Bruto (PDRB). Pada tahun 2017 peranan sektor pertanian, kehutanan, dan perikanan terhadap PDRB Kabupaten Lebong adalah 42,65 persen. Dengan nilai nominal 1.217.151,2 juta rupiah (atas dasar harga berlaku). Cakupan kegiatan pertanian, kehutanan dan perikanan terdiri dari beberapa jenis kegiatan yaitu pertanian, peternakan, perburuan dan jasa pertanian, kehutanan dan penebangan kayu serta perikanan.

Pada tahun 2015, luas lahan sawah di Kabupaten Lebong yaitu 9.605 hektar. Sedangkan luas lahan pertanian bukan sawah sebesar 170.681 hektar, dan luas lahan bukan pertanian sebesar 11.896 hektar.

Angka produksi padi sawah di Kabupaten Lebong tahun 2015 sebanyak 51.648 ton dengan luas panen sebesar 9.723 hektar. Bila dibandingkan dengan produksi padi sawah tahun 2014 yaitu sebanyak 44.771 ton, berarti mengalami peningkatan sekitar 15,36 persen.

Selain tanaman padi dan palajiw, Kabupaten Lebong juga mempunyai keragaman produksi tanaman hortikultura seperti sayuran dan buah-buahan. Pada tahun 2017, terdapat 8 komoditi tanaman sayuran dan 19 komoditi buah-buahan. Total luas panen tanaman sayuran mencapai 200 hektar dengan produksi sebesar 3.038,6 kwintal. Sedangkan total produksi buah-buahan sebesar 10.881 kwintal. Dengan komoditas buah unggulan di Kabupaten Lebong yaitu durian, jeruk siam, manggis, dan mangga.

The agriculture, forestry and fishery sectors plays an important role in the economy of Lebong Regency because they are the main sector that provides the greatest contribution in the formation of Gross Domestic Product (GDP). In 2016, the contribution of the agricultural, forestry and fishery sector to GDP is 42,65 percent. With a nominal value 1.217.151,2 million rupiahs (at current prices). The scope of agricultural, forestry and fishery activities consist of several activities, namely agricultural services, forestry and logging, and fishery.

In 2015, area of wetland in Lebong Regency reaches 9.605 hectare. Area of agriculture except wetland reaches 170.681 hectares, and unagriculture land reaches 11.896 hectares.

Production of wetland paddy in Lebong Regency 2015 was 51.648 tons with harvested area of paddy wetland was 9.723 hectare. When compared to the year 2014 with 44.771 tons of wetland paddy production meant a increase of about 15,36 percent.

In addition to paddies and crops, Lebong Regency also has a diversity of horticultural crop production such as vegetables and fruits. In 2016, there are 8 vegetables commodities and 19 fruit commodities. The total harvested area of vegetables reaches 200 hectares with a productions of 3.038,6 quintal. While total production of fruits is 10.881 quintal. With the dominant fruites in Lebong Regency is durian, tangerine, mangostan, and mango.

Dukungan luas wilayah dan kondisi lahan di Kabupaten Lebong terhadap komoditas tanaman perkebunan menjadikan wilayah ini banyak yang dimanfaatkan sebagai lahan perkebunan. Pada tahun 2015, kopi robusta, karet dan kelapa dalam merupakan komoditas unggulan di Kabupaten Lebong. Untuk komoditi kopi Robusta selama 2015, luas tanaman 7.986 Ha, sementara produksinya 4.778,9 ton. Komoditi karet memiliki luas tanaman 15.166 Ha, dengan nilai produksi sebesar 1.890,3 ton di tahun 2015. Sementara itu, untuk luas tanam komoditi kelapa sebesar 348,2 Ha dengan hasil produksinya sebesar 305 ton.

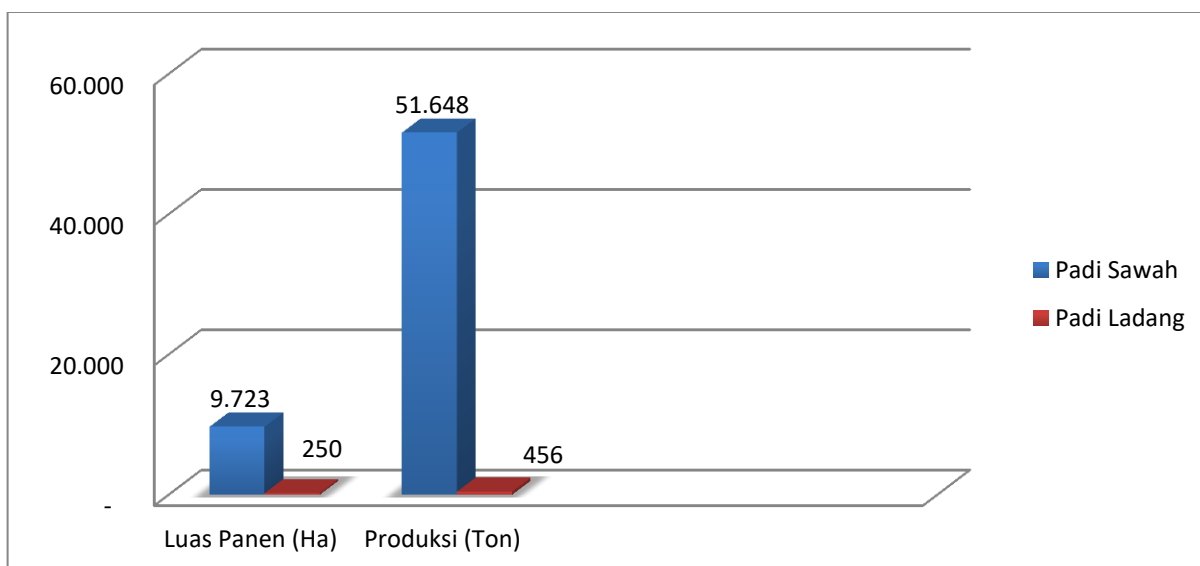
Pada tahun 2015 total luas areal hutan di Kabupaten Lebong sebesar 118.887 hektar, yang terdiri atas: cagar alam 154,1 hektar, TNKS 98.404,1 hektar, tanaman wisata alam 2.724,5 hektar, hutan produksi terbatas 46,7 hektar, dan hutan lindung 17.557,6 hektar.

The supports from the area and condition of the land in Lebong Regency on plantation crops make this area used very much as plantation land. In 2015, robusta coffe, rubber, and coconut area the leading commodities in Lebong Regency. For robusta coffee commodity in 2015 have 7.986 ha, with its production reaches 4.778 ,9 ton. Rubber plants have 15.166 ha for harvested area and production was 1.890,3 ton in 2015. Meanwhile, for coconut commodity the harvested area was 348,2 Ha, with its production about 305 ton.

In 2015 the total forest area in the Lebong Regency is 118.887 hectares, consisting of 154,1 hectares of nature preserve, 98.404,1 hectares of TNKS, 1.724,5 hectares of taman wisata alam, 46,7 hectares of limited production forest, and 17.557,6 hectares of protected forest.

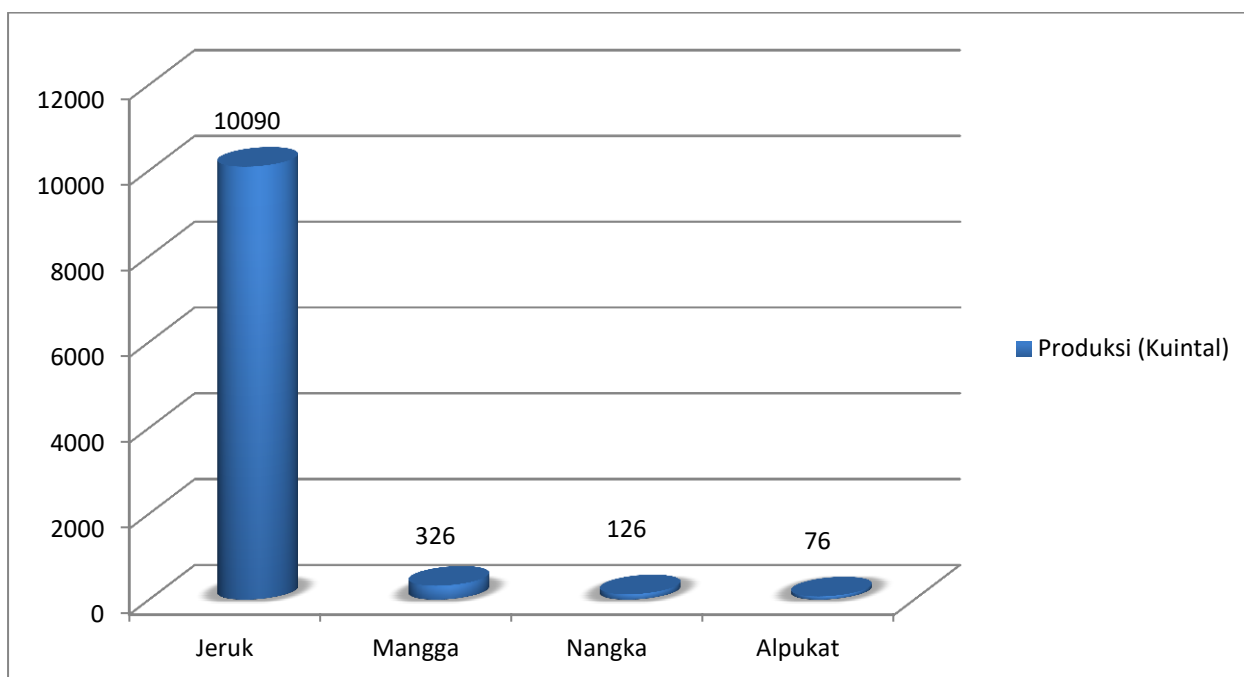
Gambar 5
Picture

Luas Panen dan Produksi Padi (Padi Sawah dan Padi Ladang) di Kabupaten Lebong, 2015
Harvested Area of Wetland and Dryland Paddy in Lebong Regency, 2015



Gambar 6
Picture

Produksi Komoditas Buah-buahan Unggulan di Kabupaten Lebong (Kwintal), 2017
Production of Dominant Fruits in Lebong Regency (Kuintal), 2017



5.1 TANAMAN PANGAN/FOOD CROPS

Tabel 5.1.1 Luas Lahan Sawah Menurut Kecamatan dan Jenis Pengairan di Kabupaten Lebong (Hektar), 2015
Table Area of Wetland by Subdistrict and Type of Irrigation in Lebong Regency (Hectar), 2015

Kecamatan Subdistrict	Irigasi Irrigation			Tadah Hujan Rainfed	Pasang Surut Ebb and Flow	Lainnya Others	Jumlah Total
	Teknis Technical	Setengah Teknis Half of Technical	Sederhana Simple				
(1)	(2)	(3)	(4)	(5)	(6)	(7)	(8)
Rimbo Pengadang	301	-	-	10	-	-	311
Topos	436	-	-	23	-	-	459
Lebong Selatan	1.306	-	-	190	-	-	1.498
Bingin Kuning	1.298	-	-	13	-	-	1.311
Lebong Tengah	944	-	-	-	-	-	944
Lebong Sakti	1.129	-	-	18	-	-	1.147
Lebong Atas	372	-	-	8	-	-	380
Padang Bano	-	-	-	-	-	-	-
Pelabai	553	-	-	45	-	5	603
Lebong Utara	379	-	-	-	-	-	379
Amen	915	-	-	-	-	-	915
Uram Jaya	668	-	-	-	-	-	668
Pinang Belapis	943	-	-	47	-	-	990
Jumlah/Total	9.246	-	-	354	-	5	9.605

Sumber : Dinas Pertanian, Perikanan dan Peternakan Kabupaten Lebong
 Source : Agriculture, Fisheries and Livestock Office of Lebong Regency

Tabel 5.1.2
Table

Luas Panen, Produksi, dan Produktivitas Padi (Padi Sawah dan Padi Ladang)
Menurut Kecamatan di Kabupaten Lebong , 2015
Harvested Area, Production, and Productivity of Wetland and Dryland by
Subdistrict in Lebong Regency, 2015

Kecamatan Subdistrict	Padi Sawah Wetland Paddy			Padi Ladang Dryland Paddy		
	Luas Panen Harvested Area (ha)	Produksi Production (ton)	Produktivitas Productivity (Kuintal/ha)	Luas Panen Harvested Area (ha)	Produksi Production (ton)	Produktivitas Productivity (Kuintal/ha)
(1)	(2)	(3)	(4)	(5)	(6)	(7)
Rimbo Pengadang	326	1.780	-	2	4	-
Topos	459	2.506	-	-	-	-
Lebong Selatan	1.519	8.292	-	-	-	-
Bingin Kuning	1.311	7.157	-	-	-	-
Lebong Tengah	942	5.142	-	-	-	-
Lebong Sakti	1.149	6.272	-	-	-	-
Lebong Atas	420	2.293	-	100	182	-
Padang Bano	-	-	-	-	-	-
Pelabai	643	2.080	-	123	224	-
Lebong Utara	381	2.080	-	-	-	-
Amen	915	4.995	-	-	-	-
Uram Jaya	668	3.647	-	-	-	-
Pinang Belapis	990	5.404	-	25	26	-
Jumlah/Total	9.723	51.648	-	250	456	-

Sumber : Dinas Pertanian, Perikanan dan Peternakan Kabupaten Lebong

Source : Agriculture, Fisheries and Livestock Office of Lebong Regency

Tabel 5.1.3 Luas Panen, Produksi, dan Produktivitas Jagung dan Kedelai Menurut Kecamatan di Kabupaten Lebong, 2015
Table *Harvested Area, Production, and Productivity of Corn and Soybean by Subdistrict in Lebong Regency, 2015*

Kecamatan Subdistrict	Padi Sawah/Corn			Kedelai/Soybean		
	Luas Panen Harvested Area (ha)	Produksi Production (ton)	Produktivitas Productivity (Kuintal/ha)	Luas Panen Harvested Area (ha)	Produksi Production (ton)	Produktivitas Productivity (Kuintal/ha)
(1)	(2)	(3)	(4)	(5)	(6)	(7)
Rimbo Pengadang	8	66	-	-	-	-
Topos	2	16	-	-	-	-
Lebong Selatan	6	49	-	-	-	-
Bingin Kuning	4	33	-	-	-	-
Lebong Tengah	1	8	-	-	-	-
Lebong Sakti	3	25	-	-	-	-
Lebong Atas	10	82	-	1	10	-
Padang Bano	-	-	-	-	-	-
Pelabai	1	8	-	-	-	-
Lebong Utara	1	8	-	-	-	-
Amen	-	-	-	-	-	-
Uram Jaya	-	-	-	-	-	-
Pinang Belapis	-	-	-	-	-	-
Jumlah/Total	3	296	-	1	10	

Sumber : Dinas Pertanian, Perikanan dan Peternakan Kabupaten Lebong
Source : Agriculture, Fisheries and Livestock Office of Lebong Regency

Tabel 5.1.4
Table

Luas Panen, Produksi, dan Produktivitas Kacang Tanah dan Kacang Hijau Menurut Kecamatan di Kabupaten Lebong , 2015
Harvested Area, Production, and Productivity of Peanut and Mungbean by Subdistrict in Lebong Regency, 2015

Kecamatan Subdistrict	Kacang Tanah / Peanut			Kacang Hijau / Mungbean		
	Luas Panen Harvested Area (ha)	Produksi Production (ton)	Produktivitas Productivity (Kuintal/ha)	Luas Panen Harvested Area (ha)	Produksi Production (ton)	Produktivitas Productivity (Kuintal/ha)
(1)	(2)	(3)	(4)	(5)	(6)	(7)
Rimbo Pengadang	2	2	-	-	-	-
Topos	-	-	-	-	-	-
Lebong Selatan	-	-	-	-	-	-
Bingin Kuning	3	3	-	-	-	-
Lebong Tengah	-	-	-	-	-	-
Lebong Sakti	-	-	-	-	-	-
Lebong Atas	-	-	-	-	-	-
Padang Bano	-	-	-	-	-	-
Pelabai	-	-	-	-	-	-
Lebong Utara	-	-	-	-	-	-
Amen	-	-	-	-	-	-
Uram Jaya	-	-	-	-	-	-
Pinang Belapis	1	1	-	-	-	-
Jumlah/Total	6	7	-	-	-	-

Sumber : Dinas Pertanian, Perikanan dan Peternakan Kabupaten Lebong

Source : Agriculture, Fisheries and Livestock Office of Lebong Regency

Tabel 5.1.5
Table

Luas Panen, Produksi, dan Produktivitas Ubi Kayu dan Ubi Jalar Menurut Kecamatan di Kabupaten Lebong, 2015
Harvested Area, Production, and Productivity of Cassava and Sweet Potato by Subdistrict in Lebong Regency, 2015

Kecamatan Subdistrict	Ubi Kayu / Cassava			Ubi Jalar / Sweet Potato		
	Luas Panen Harvested Area (ha)	Produksi Production (ton)	Produktivitas Productivity (Kuintal/ha)	Luas Panen Harvested Area (ha)	Produksi Production (ton)	Produktivitas Productivity (Kuintal/ha)
(1)	(2)	(3)	(4)	(5)	(6)	(7)
Rimbo Pengadang	1	39	-	1	9	-
Topos	2	77	-	1	9	-
Lebong Selatan	2	77	-	-	-	-
Bingin Kuning	2	77	-	2	18	-
Lebong Tengah	-	-	-	-	-	-
Lebong Sakti	2	77	-	2	18	-
Lebong Atas	6	232	-	-	-	-
Padang Bano	2	77	-	-	-	-
Pelabai	-	-	-	-	-	-
Lebong Utara	12	464	-	1	9	-
Amen	-	-	-	-	-	-
Uram Jaya	1	39	-	-	-	-
Pinang Belapis	1	39	-	-	-	-
Jumlah/Total	31	1.197	-	7	63	-

Sumber : Dinas Pertanian, Perikanan dan Peternakan Kabupaten Lebong

Source : Agriculture, Fisheries and Livestock Office of Lebong Regency

5.2 HORTIKULTURA/HORTICULTURE

Tabel 5.2.1 Luas Panen Tanaman Sayuran Menurut Kecamatan dan Jenis Sayuran di Kabupatan Lebong (hektar), 2017
Table *Harvested Area of Vegetables by Subdistrict and Kind of Plant in Lebong Regency, 2017*

	Kecamatan <i>Subdistricts</i>	Kacang Panjang <i>Long Beans</i>	Cabai <i>Chili</i>	Tomat <i>Tomato</i>	Terong <i>Eggplant</i>
	(1)	(2)	(3)	(4)	(5)
1	Rimbo Pengadang	1	7	2	4
2	Topos	-	16	-	-
3	Lebong Selatan	-	85	1	-
4	Bingin Kuning	3	12	2	2
5	Lebong Sakti	-	9	2	3
6	Lebong Tengah	2	3	2	1
7	Amen	-	1	-	-
8	Uram Jaya	-	3	-	-
9	Lebong Utara	-	3	-	-
10	Pinang Belapis	-	12	-	-
11	Pelabai	-	4	-	-
12	Lebong Atas	-	8	-	-
Jumah/Total		6	163	9	10

LANJUTAN TABEL/ *Table Continued: 5.2.1*

	Kecamatan <i>Subdistricts</i>	Timun <i>Cucumber</i>	Labu Siam <i>Chayote</i>	Kangkung <i>Kale</i>	Bayam <i>Spinach</i>
	(1)	(6)	(7)	(8)	(9)
1	Rimbo Pengadang	-	-	-	-
2	Topos	-	-	-	-
3	Lebong Selatan	-	-	-	-
4	Bingin Kuning	2	-	-	-
5	Lebong Sakti	2	-	-	-
6	Lebong Tengah	1	1	3	1
7	Amen	-	-	1	-
8	Uram Jaya	-	-	-	-
9	Lebong Utara	1	-	-	-
10	Pinang Belapis	-	-	-	-
11	Pelabai	-	-	-	-
12	Lebong Atas	-	-	-	-
Jumah/Total		6	1	4	1

Sumber : Dinas Pertanian, Perikanan dan Peternakan Kabupaten Lebong Melalui Pertanian Hortikultura

Source : *Agriculture, Fisheries and Livestock Departement of Lebong Regency Through Agriculture Survey for Horticulture*

Tabel 5.2.2 **Produksi Tanaman Sayuran Menurut Kecamatan dan Jenis Sayuran di**
Table **Kabupaten Lebong (kwintal), 2017**
Production of Vegetables by Subdistrict and Kind of Plant in Lebong Regency
(kuintal), 2017

	Kecamatan <i>Subdistricts</i>	Kacang Panjang <i>Long Beans</i>	Cabai <i>Chili</i>	Tomat <i>Tomato</i>	Terong <i>Terong</i>
	(1)	(2)	(3)	(4)	(5)
1	Rimbo Pengadang	6	111	20	55
2	Topos	-	144	-	-
3	Lebong Selatan	-	1.190	6	-
4	Bingin Kuning	94	214	56	91
5	Lebong Sakti	-	298	15	40
6	Lebong Tengah	32	133	56	54
7	Amen	-	21	-	-
8	Uram Jaya	-	47	-	-
9	Lebong Utara	-	28	-	-
10	Pinang Belapis	-	78	-	-
11	Pelabai	-	144	-	28,6
12	Lebong Atas	-	54	-	-
	Jumah/Total	132	2.462	165	268,6

LANJUTAN TABEL/ *Table Continued 5.2.2*

	Kecamatan <i>Subdistricts</i>	Timun <i>Cucumber</i>	Labu Siam <i>Chayote</i>	Kangkung <i>Kale</i>	Bayam <i>Spinach</i>
	(1)	(6)	(7)	(8)	(9)
1	Rimbo Pengadang	-	-	-	-
2	Topos	-	-	-	-
3	Lebong Selatan	-	-	-	-
4	Bingin Kuning	74	-	-	-
5	Lebong Sakti	16	-	-	-
6	Lebong Tengah	23	20	26	6
7	Amen	-	-	2	-
8	Uram Jaya	-	-	-	-
9	Lebong Utara	14	-	-	-
10	Pinang Belapis	-	-	-	-
11	Pelabai	-	-	-	-
12	Lebong Atas	-	-	-	-
Jumah/Total		127	20	28	6

Sumber : Dinas Pertanian, Perikanan dan Peternakan Kabupaten Lebong Melalui Pertanian Hortikultura

Source : *Agriculture, Fisheries and Livestock Departement of Lebong Regency Through Agriculture Survey for Horticulture*

Tabel 5.2.3
Table

Luas Penanaman Baru Tanaman Sayuran Menurut Kecamatan dan Jenis Sayuran di Kabupaten Lebong (hektar), 2017
New Planted Area of Vegetables by Subdistrict and Kind of Plant in Lebong Regency (hectare), 2017

	Kecamatan <i>Subdistricts</i>	Kacang Panjang <i>Long Beans</i>	Cabai <i>Chili</i>	Tomat <i>Tomato</i>	Terong <i>Terong</i>
	(1)	(2)	(3)	(4)	(5)
1	Rimbo Pengadang	1	11	5	4
2	Topos	-	9	-	-
3	Lebong Selatan	-	90	1	-
4	Bingin Kuning	3	12	2	2
5	Lebong Sakti	-	14	2	4
6	Lebong Tengah	2	5	2	2
7	Amen	-	-	-	-
8	Uram Jaya	-	2	-	-
9	Lebong Utara	-	2	-	-
10	Pinang Belapis	-	10	-	-
11	Pelabai	-	6	-	1
12	Lebong Atas	-	8	-	-
Jumah/Total		6	169	12	13

LANJUTAN TABEL/ *Table Continued: 5.2.3*

	Kecamatan <i>Subdistricts</i>	Timun <i>Cucumber</i>	Labu Siam <i>Chayote</i>	Kangkung <i>Kale</i>	Bayam <i>Spinach</i>
	(1)	(6)	(7)	(8)	(9)
1	Rimbo Pengadang	-	-	-	-
2	Topos	-	-	-	-
3	Lebong Selatan	-	-	-	-
4	Bingin Kuning	3	-	-	-
5	Lebong Sakti	2	-	-	-
6	Lebong Tengah	2	1	3	1
7	Amen	-	-	-	-
8	Uram Jaya	-	-	-	-
9	Lebong Utara	-	-	-	-
10	Pinang Belapis	-	-	-	-
11	Pelabai	-	-	-	-
12	Lebong Atas	-	-	-	-
Jumah/Total		7	1	3	1

Sumber : Dinas Pertanian, Perikanan dan Peternakan Kabupaten Lebong Melalui Pertanian Hortikultura

Source : *Agriculture, Fisheries and Livestock Departement of Lebong Regency Through Agriculture Survey for Horticulture*

Tabel 5.2.4 **Produksi Buah-buahan Menurut Kecamatan dan Jenis Buah di Kabupaten Lebong (kwintal), 2017**
Table **Production of Fruits bt Subdistrict and Kind of Fruit in Lebong Regency (kuintal), 2017**

	Kecamatan Subdistricts	Alpukat Alvocado	Mangga Mango	Rambutan Rambutan	Duku (Langsat) Duku	Jeruk Orange
	(1)	(2)	(3)	(4)	(5)	(6)
1	Rimbo Pengadang	24	326	-	-	10.090
2	Topos	52	-	-	-	-
3	Lebong Selatan	-	-	-	-	-
4	Bingin Kuning	-	-	-	-	-
5	Lebong Sakti	-	-	-	-	-
6	Lebong Tengah	-	-	-	-	-
7	Amen	-	-	-	-	-
8	Uram Jaya	-	-	-	-	-
9	Lebong Utara	-	-	-	-	-
10	Pinang Belapis	-	-	-	-	-
11	Pelabai	-	-	-	-	-
12	Lebong Atas	-	-	-	-	-
	Jumah/Total	76	326	-	-	10.090

LANJUTAN TABEL/ Table Continued: 5.2.4

	Kecamatan <i>Subdistricts</i>	Durian <i>Durian</i>	Sawo <i>Sawo</i>	Sirsak <i>Sirsak</i>	Pepaya <i>Papaya</i>	Nanas <i>Pineapple</i>
	(1)	(7)	(8)	(9)	(10)	(11)
1	Rimbo Pengadang	25	30	2	42	14
2	Topos	-	-	-	-	-
3	Lebong Selatan	-	-	-	-	-
4	Bingin Kuning	-	-	-	-	-
5	Lebong Sakti	-	-	-	-	-
6	Lebong Tengah	-	-	-	-	-
7	Amen	-	-	-	-	-
8	Uram Jaya	-	-	-	-	-
9	Lebong Utara	-	-	-	-	-
10	Pinang Belapis	-	-	-	-	-
11	Pelabai	-	-	-	-	-
12	Lebong Atas	-	-	-	-	-
	Jumah/Total	25	30	2	42	14

LANJUTAN TABEL/ Table Continued: 5.2.4

	Kecamatan Subdistricts	Jambu Biji Guava	Salak Salak	Pisang Banana	Belimbing Star Fruit	Jambu Air Water Apple
	(1)	(12)	(13)	(14)	(15)	(16)
1	Rimbo Pengadang	72	-	39	6	27
2	Topos	-	-	-	-	-
3	Lebong Selatan	-	-	-	-	-
4	Bingin Kuning	-	-	-	-	-
5	Lebong Sakti	-	-	-	-	-
6	Lebong Tengah	-	-	-	-	-
7	Amen	-	-	-	-	-
8	Uram Jaya	-	-	-	-	-
9	Lebong Utara	-	-	-	-	-
10	Pinang Belapis	-	-	-	-	-
11	Pelabai	-	-	-	-	-
12	Lebong Atas	-	-	-	-	-
Jumah/Total		72	-	39	6	27

LANJUTAN TABEL/ *Table Continued: 5.2.4*

	Kecamatan <i>Subdistricts</i>	Nangka <i>Jack Fruit</i>	Jeruk Siam <i>Tangerine</i>	Manggis <i>Mangosten</i>	Sukun <i>Bread Fruit</i>
	(1)	(17)	(18)	(19)	(20)
1	Rimbo Pengadang	126	-	4	2
2	Topos	-	-	-	-
3	Lebong Selatan	-	-	-	-
4	Bingin Kuning	-	-	-	-
5	Lebong Sakti	-	-	-	-
6	Lebong Tengah	-	-	-	-
7	Amen	-	-	-	-
8	Uram Jaya	-	-	-	-
9	Lebong Utara	-	-	-	-
10	Pinang Belapis	-	-	-	-
11	Pelabai	-	-	-	-
12	Lebong Atas	-	-	-	-
	Jumah/Total	126	-	4	2

Sumber : Dinas Pertanian, Perikanan dan Peternakan Kabupaten Lebong Melalui Pertanian Hortikultura

Source : *Agriculture, Fisheries and Livestock Departement of Lebong Regency Through Agriculture Survey for Horticulture*

Tabel 5.2.5 Jumlah Tanaman Buah-Buahan Menurut Kecamatan dan Jenis Buah di Kabupaten Lebong (pohon), Akhir Tahun 2017
Table Total of Fruits by Subdistrict and Kind of Fruit in Lebong Regency (tree), End of Year 2017

	Kecamatan Subdistricts	Alpukat Alvocado	Mangga Mango	Rambutan Rambutan	Duku (Langsat) Duku	Jeruk Orange
	(1)	(2)	(3)	(4)	(5)	(6)
1	Rimbo Pengadang	321	500	376	-	34.332
2	Topos	226	-	-	-	-
3	Lebong Selatan	-	-	-	-	-
4	Bingin Kuning	-	-	-	-	-
5	Lebong Sakti	-	-	-	-	-
6	Lebong Tengah	-	-	-	-	-
7	Amen	-	-	-	-	-
8	Uram Jaya	-	-	-	-	-
9	Lebong Utara	-	-	-	-	-
10	Pinang Belapis	-	-	-	-	-
11	Pelabai	-	-	-	-	-
12	Lebong Atas	-	-	-	-	-
	Jumah/Total	547	500	376	-	34.332

LANJUTAN TABEL/ *Table Continued: 5.2.5*

	Kecamatan <i>Subdistricts</i>	Durian <i>Durian</i>	Sawo <i>Sawo</i>	Sirsak <i>Sirsak</i>	Pepaya <i>Papaya</i>	Nanas <i>Pineapple</i>
	(1)	(7)	(8)	(9)	(10)	(11)
1	Rimbo Pengadang	1.684	85	15	289	295
2	Topos	-	-	-	-	-
3	Lebong Selatan	-	-	-	-	-
4	Bingin Kuning	-	-	-	-	-
5	Lebong Sakti	-	-	-	-	-
6	Lebong Tengah	-	-	-	-	-
7	Amen	-	-	-	-	-
8	Uram Jaya	-	-	-	-	-
9	Lebong Utara	-	-	-	-	-
10	Pinang Belapis	-	-	-	-	-
11	Pelabai	-	-	-	-	-
12	Lebong Atas	-	-	-	-	-
Jumah/Total		1.684	85	15	289	295

LANJUTAN TABEL/ Table Continued: 5.2.5

	Kecamatan <i>Subdistricts</i>	Jambu Biji <i>Guava</i>	Salak <i>Salak</i>	Pisang <i>Banana</i>	Belimbing <i>Star Fruit</i>	Jambu Air <i>Water Apple</i>
	(1)	(12)	(13)	(14)	(15)	(16)
1	Rimbo Pengadang	170	-	214	32	171
2	Topos	-	-	-	-	-
3	Lebong Selatan	-	-	-	-	-
4	Bingin Kuning	-	-	-	-	-
5	Lebong Sakti	-	-	-	-	-
6	Lebong Tengah	-	-	-	-	-
7	Amen	-	-	-	-	-
8	Uram Jaya	-	-	-	-	-
9	Lebong Utara	-	-	-	-	-
10	Pinang Belapis	-	-	-	-	-
11	Pelabai	-	-	-	-	-
12	Lebong Atas	-	-	-	-	-
	Jumah/Total	170	-	214	32	171

LANJUTAN TABEL/ *Table Continued: 5.2.5*

	Kecamatan <i>Subdistricts</i>	Nangka <i>Jack Fruit</i>	Jeruk Siam <i>Tangerine</i>	Manggis <i>Mangosten</i>	Sukun <i>Bread Fruit</i>
	(1)	(17)	(18)	(19)	(20)
1	Rimbo Pengadang	184	-	10.970	29
2	Topos	-	-	-	-
3	Lebong Selatan	-	-	-	-
4	Bingin Kuning	-	-	-	-
5	Lebong Sakti	-	-	-	-
6	Lebong Tengah	-	-	-	-
7	Amen	-	-	-	-
8	Uram Jaya	-	-	-	-
9	Lebong Utara	-	-	-	-
10	Pinang Belapis	-	-	-	-
11	Pelabai	-	-	-	-
12	Lebong Atas	-	-	-	-
	Jumah/Total	184	-	10.970	29

Sumber : Dinas Pertanian, Perikanan dan Peternakan Kabupaten Lebong Melalui Pertanian Hortikultura

Source : *Agriculture, Fisheries and Livestock Departement of Lebong Regency Through Agriculture Survey for Horticulture*

5.3 PERKEBUNAN/*ESTATE CROPS*

Tabel 5.3.1 Luas Tanaman (hektar) dan Produksi (kg) Perkebunan Menurut Jenis Tanaman di Kabupaten Lebong, 2015
Table *Planted Area (hectare) and Production (kg) of Estate Crops by Kind of Crop in Lebong Regency, 2015*

Jenis Komoditas <i>Kind of Crop</i>	Wujud Produksi <i>Output Production</i>	Luas Areal (Hektar) <i>Planted Area (Hectare)</i>	Produksi (Kg) <i>Production (Kg)</i>	Jumlah Petani <i>Number of Farmer</i>
(1)	(2)	(3)	(4)	(5)
Kelapa Sawit	TBS	490	236.500	327
Karet	Karet Kering	15.166	1.890.300	6.202
Kopi Robusta	Biji Kering	7.986	4.778.900	5.455
Kopi Arabica	Biji Kering	–	–	–
Kakao	Biji Kering	362,5	145.250	745
Kelapa Dalam	Kopra	348,2	305.000	4.143
Lada	Lada Kering	101	35.315	230
Cengkeh	Bunga Kering	72	3.340	245
Aren	Gula Aren	253,5	69.275	1.190
Kayu Manis	Kulit Kering	454	94.351	1.300
Pinang	Biji Kering	418	107.480	2.755
Kapuk	Serat Biji Kering	67	7.334	353
Kemiri	Biji Kering	247	232.200	990
Vanili	Buah Kering	22.5	97	30
Pala	Biji Kering	89	5.520	575
Jarak Pagar	Biji Kering	–	–	–
Jumlah/Total		26.097,2	7.918.362	24.231

Sumber : Dinas Kehutanan dan Perkebunan Kabupaten Lebong

Source : *Forest and Estate Crops of Lebong Regency*

5.4 PETERNAKAN/LIVES STOCK

Tabel 5.4.1 Populasi Ternak Menurut Kecamatan dan Jenis Ternak di Kabupaten Lebong, 2017
Table *Livestock Population by Subdistrict and Kind Of Livestock in Lebong Regency, 2017*

Kecamatan Subdistrict	Sapi Potong Beef Cattle	Kerbau Buffalo	Sapi Perah Dairy Cow	Kambing Goat	Domba Sheep	Ayam Ras Petelur Laying Hens	Ayam Ras Pedaging Broiler Chicken
(1)	(2)	(3)	(4)	(5)	(6)	(7)	(8)
Rimbo Pengadang	2	-	-	560	-	-	-
Topos	6	-	-	600	-	-	-
Lebong Selatan	129	-	9	2.651	-	-	-
Bingin Kuning	10	-	-	450	-	-	-
Lebong Tengah	7	-	-	480	-	-	-
Lebong Sakti	7	-	-	580	-	-	19.624
Lebong Atas	40	74	-	1.050	-	-	-
Pelabai	40	70	-	1.023	-	-	-
Lebong Utara	5	-	-	250	-	500	15.000
Amen	5	247	-	137	-	-	12.000
Uram Jaya	4	-	-	450	-	-	-
Pinang Belapis	1	-	-	500	68	-	13.500
Jumlah/Total	256	391	9	8.731	68	500	60.124

Sumber : Dinas Pertanian, Perikanan dan Peternakan Kabupaten Lebong

Source : Agriculture, Fisheries and Livestock Office of Lebong Regency

5.5 PERIKANAN/FISHERY

Tabel 5.5.1 Jumlah Rumah Tangga Perikanan Tangkap Menurut Kecamatan di Kabupaten Lebong, 2016 dan 2017
Table Number of Fish Capture Households by Subdistrict and Subsector in Lebong Regency, 2016 and 2017

Kecamatan Subdistrict	Perikanan Laut Marine Fisheries		Perairan Umum Inland Water		Jumlah Total	
	2016	2017	2016	2017	2016	2017
(1)	(2)	(3)	(4)	(5)	(6)	(7)
Rimbo Pengadang	–	–	24	24	24	24
Topos	–	–	14	14	14	14
Lebong Selatan	–	–	50	50	50	50
Bingin Kuning	–	–	20	20	20	20
Lebong Tengah	–	–	10	10	10	10
Lebong Sakti	–	–	13	13	13	13
Lebong Atas	–	–	–	–	–	–
Pelabai	–	–	30	30	30	30
Lebong Utara	–	–	35	35	35	35
Amen	–	–	14	14	14	14
Uram Jaya	–	–	18	18	18	18
Pinang Belapis	–	–	22	22	22	2
Jumlah/Total	-	-	250	250	250	250

Sumber : Dinas Pertanian, Perikanan dan Peternakan Kabupaten Lebong
 Source : Agriculture, Fisheries and Livestock Office of Lebong Regency

Tabel 5.5.2 Jumlah Perah/Kapal Menurut Kecamatan dan Jenis Kapal di Kabupaten Lebong, 2017
Table Number of Fishing Boats by Subdistrict and Type of Boat in Lebong Regency, 2017

Kecamatan Subdistrict	Perahu Tanpa Motor Nonpowered Boat	Perahu Motor Tempel Outboard Motorboat	Kapal Motor Inboard Motorboat
(1)	(2)	(3)	(4)
Rimbo Pengadang	-	-	-
Topos	-	-	-
Lebong Selatan	-	-	-
Bingin Kuning	34	-	-
Lebong Tengah	3	-	-
Lebong Sakti	-	-	-
Lebong Atas	-	-	-
Pelabai	-	-	-
Lebong Utara	9	-	-
Amen	-	-	-
Uram Jaya	-	-	-
Pinang Belapis	-	-	-
Jumlah/Total	47	-	-

Sumber : Dinas Pertanian, Perikanan dan Peternakan Kabupaten Lebong
 Source : Agriculture, Fisheries and Livestock Office of Lebong Regency

Tabel 5.5.3 Produksi Perikanan Tangkap Menurut kecamatan dan Subsektor di Kabupaten Lebong (ton), 2016-2017
Table *Production of Fish Capture by Subdistrict and Subsector in Lebong Regency (ton), 2016-2017*

Kecamatan Subdistrict	Perikanan Laut Marine Fisheries		Perairan Umum Inland Water		Jumlah Total	
	2016	2017	2016	2017	2016	2017
(1)	(2)	(3)	(4)	(5)	(6)	(7)
Rimbo Pengadang	-	-	13,37	17,56	13,37	17,56
Topos	-	-	3,22	3,33	3,22	3,33
Lebong Selatan	-	-	132,37	206,12	132,37	206,12
Bingin Kuning	-	-	6,85	8,52	6,85	8,52
Lebong Tengah	-	-	2,85	2,83	2,85	2,83
Lebong Sakti	-	-	4,43	5,1	4,43	5,1
Lebong Atas	-	-	-	-	-	-
Pelabai	-	-	19,97	27	19,97	27
Lebong Utara	-	-	23,37	24,15	23,37	24,15
Amen	-	-	3,78	4,62	3,78	4,62
Uram Jaya	-	-	7,81	8,78	7,81	8,78
Pinang Belapis	-	-	14,86	15,23	14,86	15,23
Jumlah/Total	-	-	231,88	323,24	231,88	323,24

Sumber : Dinas Pertanian, Perikanan dan Peternakan Kabupaten Lebong
 Source : Agriculture, Fisheries and Livestock Office of Lebong Regency

Tabel 5.5.4 Jumlah Rumah Tangga Perikanan Budidaya Menurut Kecamatan dan Jenis Budidaya di Kabupaten Lebong, 2017
Table Number of Aquaculture Households by Subdistrict and Type of Aquaculture in Lebong Regency, 2017

Kecamatan Subdistrict	Budidaya Laut Marine Culture	Tambak Brackish Water Pond	Kolam Fresh Water Pond	Keramba Cage	Jaring Apung Floating Cage Net	Sawah Paddy Field	Jumlah Total
(1)	(2)	(3)	(4)	(5)	(6)	(7)	(8)
Rimbo Pengadang	-	-	30	-	-	280	310
Topos	-	-	20	-	-	230	250
Lebong Selatan	-	-	20	-	2	330	352
Bingin Kuning	-	-	90	-	-	630	720
Lebong Tengah	-	-	80	-	-	480	560
Lebong Sakti	-	-	100	-	-	820	920
Lebong Atas	-	-	10	-	-	280	290
Pelabai	-	-	30	-	-	215	245
Lebong Utara	-	-	40	-	-	340	380
Amen	-	-	20	-	-	360	380
Uram Jaya	-	-	20	-	-	390	410
Pinang Belapis	-	-	20	-	-	250	270
Jumlah/Total	-	-	480	-	2	4.605	5.087

Sumber : Dinas Pertanian, Perikanan dan Peternakan Kabupaten Lebong

Source : Agriculture, Fisheries and Livestock Office of Lebong Regency

Tabel 5.5.5 Produksi Perikanan Budi Daya Menurut Kecamatan dan Subsektor di Kabupaten Lebong (ton), 2017
Table *Production of Fish Capture by Subdistrict and Subsector in Lebong Regency (ton), 2017*

Kecamatan Subdistrict	Budidaya Laut Marine Culture	Tambak Brackish Water Pond	Kolam Fresh Water Pond	Keramba Cage	Jaring Apung Floating Cage Net	Sawah Paddy Field	Jumlah Total
(1)	(2)	(3)	(4)	(5)	(6)	(7)	(8)
Rimbo Pengadang	-	-	80	-	-	50	130
Topos	-	-	70	-	-	50	120
Lebong Selatan	-	-	95	-	127	160	382
Bingin Kuning	-	-	240	-	-	470	710
Lebong Tengah	-	-	315	-	-	230	545
Lebong Sakti	-	-	405	-	-	540	945
Lebong Atas	-	-	80	-	-	60	140
Pelabai	-	-	75	-	-	70	145
Lebong Utara	-	-	80	-	-	170	250
Amen	-	-	205	-	-	250	455
Uram Jaya	-	-	130	-	-	240	370
Pinang Belapis	-	-	73	-	-	90	163
Jumlah/Total	-	-	1.848	-	-	2.380	4.355

Sumber : Dinas Pertanian, Perikanan dan Peternakan Kabupaten Lebong

Source : Agriculture, Fisheries and Livestock Office of Lebong Regency

5.6 KEHUTANAN/FORESTRY

Tabel 5.6.1 Luas Hutan Menurut Fungsinya dan Kabupaten/Kota (Ha), 2017
Table The Area of Forest by Function and Regency/Municipality (Ha), 2017

Uraian Discription	Kabupaten/Kota Regency/Municipality				
	Bengkulu Selatan	Rejang Lebong	Bengkulu Utara	Kaur	Seluma
(1)	(2)	(3)	(4)	(5)	(6)
A. Kawasan Suaka Alam/ Sanctuary Reserve Area					
-Taman Nasional National Parks	-	25.813,93	7.973,56	66.483,10	-
-Cagar Alam Nature Preserve	-	0,60	2.656,91	-	748,60
-Taman Wisata Alam Natural Park	8,72	6.677,90	6.469,27	77,82	-
-Taman Buru/Game Hunting Park	-	-	7.754,79	-	5.415,13
-Taman Hutan Raya ForestPark	596,01	-	-	596,01	-
B. Hutan Lindung Protection Forest	32.756,20	20.830,41	40.821,36	32.756,20	66.527,61
C. Hutan Produksi Terbatas/Limited Production Forest	14.244,23	125,36	45.306,98	14.244,23	15.708,58
D. Hutan Produksi Tetap/Permanent Production Forest	1.704,20	-	9.762,60	1.704,23	-
E. Konservasi/ Conservation	-	-	8.877,25	-	-

LANJUTAN TABEL/ Table Continued: 5.6.1

Uraian Discription	Kabupaten/Kota Regency/Municipality					Jumlah Total
	Muko- Muko	Kepahiang	Lebong	Bengkulu Tengah	Kota Bengkulu	
(1)	(7)	(8)	(9)	(10)	(11)	(12)
A. Kawasan Suaka Alam/ Sanctuary Reserve Area						
-Taman Nasional National Parks	148.649,93	-	98.404,10	-	-	347.324,62
-Cagar Alam Nature Preserve	116,42	8,83	154,10	3,74	610,56	2.656,91
-Taman Wisata Alam Natural Park	2.051	8.448,09	2.172,64	0,00	1.172,64	17.922,78
-Taman Buru/Game Hunting Park	-	-	-	3.792,40	-	16.962,32
-Taman Hutan Raya ForestPark	-	-	-	1.161,73	-	1.757,74
B. Hutan Lindung Protection Forest	-	9.244,96	-	18.427,65	-	250.749,92
F. Hutan Produksi Terbatas/Limited Production Forest	63.356,29	-	-	2.927,23	-	78 186,02
G. Hutan Produksi Tetap/Permanent Production Forest	11.318,83	-	-	1.017,73	-	14 553,96
H.Konservasi/ Conservation	2.885,43	-	-	-	-	-

Sumber : Dinas Kehutanan Provinsi Bengkulu

Source : The Forest Service of Bengkulu Province

Tabel 5.6.2
Table**Luas Kawasan Hutan Menurut Fungsinya di Kabupaten Lebong (hektar), 2016**
The Area of Forest by Function in Lebong Regency (hectare), 2016

Uraian <i>Discription</i>	Luas Kawasan Hutan <i>Area of Forest</i>
(1)	(2)
A. Fungsi Alam	
1. Cagar Alam/ <i>Nature Preserve</i>	154,1
2. TNKS	98.404,10
3. Taman Wisata Alam	2.724,5
4. Taman Hutan Raja Lelo	-
5. Taman Buru	-
B. Fungsi Produksi	
1. Hutan Produksi Terbatas (HPT) <i>Limited Production Forest</i>	46,7
2. Hutan Produksi Tetap (HP) <i>Permanent Production Forest</i>	-
C. Fungsi Lindung	
1. Hutan Lindung/ <i>Protected Forest</i>	17.557,6
Jumlah/Total	118.887

Sumber : Dinas Kehutanan Provinsi Bengkulu

Source : *The Forest Service of Bengkulu Province*

Tabel 5.6.3
Table**Produksi Hasil Hutan Kayu dan Non Kayu di Provinsi Bengkulu, 2015-2017**
The Production of Timber and Non-Timber in Bengkulu Province, 2015-2017

Komoditi <i>Commodities</i>	Satuan <i>Unit</i>	2015	2016	2017
(1)	(2)	(3)	(4)	(5)
I. Produksi Kayu/<i>Production of Timber</i>				
1. Kayu Bulat/ <i>Logs</i>	M ³	10.515 ,84	7.164,45	2.309,30
2. Kayu Gergajian/ <i>Sawn Timber</i>	M ³	2.842,05	6.140,14	18.582,15
II. Produksi Non Kayu/<i>Non Timber Productions</i>				
1. Rotan Manau/ <i>Manau Rattan</i>	Batang	9.417,00	-	-
2. Rotan Kesur/ <i>kesur Rattan</i>	Batang	-	-	-
3. Rotan Semambu/ <i>Semambu Rattan</i>	Kg	-	-	-
4. Rotan Lainnya/ <i>Other Rattan</i>	Kg	-	-	6.000
5. Damar/Getah Pinus- <i>Resin</i>	Kg	11.500 ,00	44.670,00	175.000

Keterangan:*) Revisi Data/*Data Correction*

Sumber : Dinas Kehutanan Provinsi Bengkulu

Source : *The Forest Service of Bengkulu Province*

Tabel 5.6.4
Table**Produksi Kayu Bulat di Provinsi Bengkulu Menurut Kabupaten/Kota (M³), 2014-2017**
The Production of Logs in Bengkulu Province by Regency/Municipality (M³), 2014-2017

Kabupaten/Kota <i>Regency/Municipality</i>	2013	2014	2015	2016
(1)	(2)	(3)	(4)	(5)
Kabupaten/ Regency				
1. Bengkulu Selatan	-	-	-	-
2. Rejang Lebong	-	-	3.271,40	289,83
3. Bengkulu Utara	6.599,16	6.690,26	3.893,05	-
4. Kaur	-	190,09	-	1.482,51
5. Seluma	-	655,55	-	-
6. Muko-muko	536,47	2.979,94	-	-
7. Lebong	-	-	-	-
8. Kepahiang	-	-	-	-
9. Bengkulu Tengah	-	-	-	-
Kota/ Municipality				
1. Bengkulu	-	-	-	536,96
Jumlah/Total	7.135,63	10.515,84	7.164,45	2 309,30

Sumber : Dinas Kehutanan Provinsi Bengkulu

Source : *The Forest Service of Bengkulu Province*

Tabel 5.6.5 **Produksi Kayu Gergajin di Provinsi Bengkulu Menurut Kabupaten/Kota (M³), 2015-2017**
Table ***The Production of Sawn Timber in Bengkulu Province by Regency/Municipality (M³), 2015-2017***

Kabupaten/Kota <i>Regency/Municipality</i>	2015	2016	2017
(1)	(2)	(3)	(4)
Kabupaten/ Regency			
1. Bengkulu Selatan	-	-	-
2. Rejang Lebong	1.133,85	2.632,03	-
3. Bengkulu Utara	695,98	873,18	-
4. Kaur	631,06	-	215,63
5. Seluma	-	-	211,60
6. Muko-muko	276,70	-	-
7. Lebong	-	-	-
8. Kepahiang	-	-	-
9. Bengkulu Tengah	-	-	-
Kota/ Municipality	-	-	-
1. Bengkulu	104,46	2.634,93	1 439,64
Jumlah/Total	2.842,05	6.140,14	1.857,86

Sumber : Dinas Kehutanan Provinsi Bengkulu

Source : *The Forest Service of Bengkulu Province*

6 Perdagangan & Perindustrian Trade & Industry



**DINAS KOMUNIKASI INFORMATIKA
STATISTIK DAN PERSANDIAN
KABUPATEN LEBONG**

www.lebongkab.go.id

www.kominfo-sp.lebongkab.go.id



Klasifikasi industri pengolahan dibagi kedalam 4 (empat) kategori berdasarkan jumlah tenaga kerja, yaitu industri besar, jika jumlah pekerjanya lebih dari 100 orang, industri sedang jika jumlah pekerjanya antara 20 hingga 99 orang. Sementara jika suatu industry memperkerjakan antara 5-19 orang maka diklasifikasikan sebagai industri kecil. Sedangkan jika jumlah pekerjanya 1 hingga 4 orang, diklasifikasikan sebagai industri kerajinan rumah tangga. Pada tahun 2017 di Kabupaten Lebong tidak terdapat industry besar/sedang.

Peranan sektor industri pengolahan dalam perekonomian Kabupaten Lebong cukup tinggi. Hal itu terungkap dari cukup besarnya peranan sektor industri pengolahan dalam PDRB Kabupaten Lebong.

Rumah tangga adalah pelanggan PDAM atau konsumen PDAM terbesar di Kabupaten Lebong. Jumlah rumah tangga pelanggan PDAM pada tahun 2017 mencapai 5.729 rumah tangga atau sebesar 96,50 persen dari seluruh pelanggan PDAM di Kabupaten Lebong.

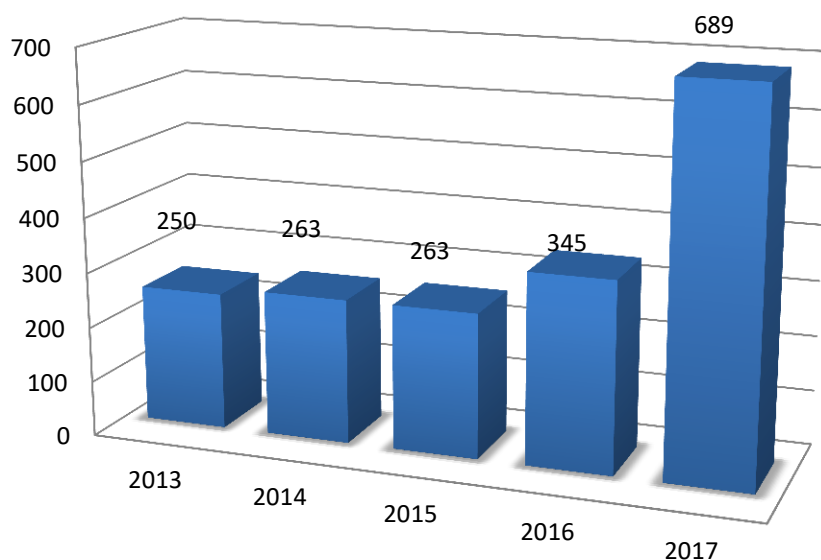
The classification of processing industry is divided into 4 (four) categories based on the number of employees, namely a big-scale industry, if the number of employees is more than 100 people, a medium-scale industry if the number of employees is between 20 and 99 people. Meanwhile, if an industry employs between 5 to 19 people, it is classified as a small-scale industry. Whereas if the number of employees is 1 to 4 people, it is classified as a household handicraft industry. In 2016 in Lebong Regency didn't have large/small-scale industry.

The role of the manufacturing sector in the economy of Lebong Regency is relative high. It is revealed from the quite important role of the manufacturing sector in the GRDP Lebong Regency.

Household are the largest customers as well as consumers of clean water in Lebong Regency. The number of household clean water customer in 2016 reached 110,073 households or 93.14 percent of all the clean water customers in Lebong Regency.

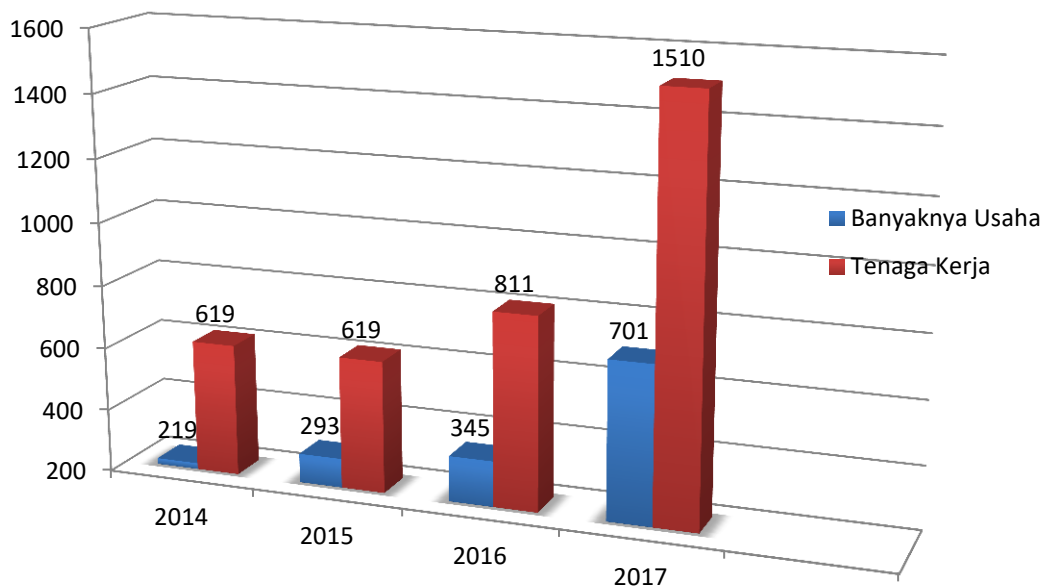
Gambar 7
Picture

Jumlah Industri Kecil di Kabupaten Lebong, 2013-2017
Number of Small Business in Lebong Regency, 2013-2017



Gambar 8
Picture

Banyaknya Usaha dan Tenaga Kerja Menurut Jenis Industri di Kabupaten Lebong, 2013-2017
Number of Business and Workers by Kind of Industry in Lebong Regency, 2013-2017





6.1 INDUSTRI/INDUSTRY

Tabel 6.1.1 Jumlah Industri Besar, Industri Menengah, Industri Kecil dan Mikro di Kabupaten Lebong, 2013-2017
Table *Number of Large Business, Middle Business, Small and Micro Business in Lebong Regency, 2013-2017*

(Buah/Unit)

Tahun	Industri Mikro	Industri Kecil	Industri Menengah	Industri Besar
(1)	(2)	(3)	(4)	(5)
2013	273	250	-	-
2014	275	263	1	-
2015	285	263	-	-
2016	-	345	-	-
2017	-	689	-	-

Sumber : Dinas Perindag, Koperasi dan UKM Kabupaten Lebong
Source : *Perindag, Koperasi and UKM Service of Lebong Regency*

Tabel 6.1.2 **Jumlah Usaha Mikro Menurut Kecamatan di Kabupaten Lebong, 2017**
Table **Number of Micro Establishment by District in Lebong Regency, 2017**

(Buah/Unit)

	Kecamatan <i>Subdistricts</i>	Usaha Non Pertanian <i>Non Agriculture</i> <i>Industry</i>	Usaha Pertanian <i>Agriculture</i> <i>Industry</i>	Aneka Jasa <i>All Sorts of</i> <i>Service</i>
	(1)	(2)	(3)	(4)
1	Rimbo Pengadang	17	9	6
2	Topos	15	7	16
3	Lebong Selatan	35	5	9
4	Bingin Kuning	36	1	13
5	Lebong Tengah	88	56	126
6	Lebong Sakti	32	0	176
7	Lebong Atas	121	6	1
8	Pelabai	41	26	7
9	Lebong Utara	204	8	324
10	Amen	76	24	16
11	Uram Jaya	17	9	4
12	Pinang Belapis	10	8	23
Jumah/Total		628	159	721

Sumber : Dinas Perindag, Koperasi dan UKM Kabupaten Lebong

Source : Perindag, Koperasi and UKM Service of Lebong Regency

Tabel 6.1.3
Table

Banyaknya Usaha dan Tenaga Kerja Menurut Jenis Industri di Kabupaten Lebong, 2017
Number of Business and Workers by Kind of Industry in Lebong Regency, 2017

Cabang Industri <i>Branch of Industry</i>	Banyak Usaha <i>Number of Business</i> <i>(Buah)</i>	Tenaga Kerja <i>Labour (orang)</i>
(1)	(2)	(3)
Indutri Hasil Pertanian Dan Kehutanan	689	1.498
Industri Non Pertanian (Pandai Besi)	12	12
Jumah/Total		
2017	701	1.510
2016	345	811
2015	293	619
2014	291	619

Sumber : Dinas Perindag, Koperasi dan UKM Kabupaten Lebong
 Source : *Perindag, Koperasi and UKM Service of Lebong Regency*



Tabel 6.1.4 **Keadaan Industri di Kabupaten Lebong, 2013-2016**
Table **Condition of Industry in Lebong Regency, 2013- 2016**

Uraian <i>Explanation</i>	2013	2014	2015	2016
(1)	(2)	(3)	(4)	(5)
Tenaga Kerja (orang)	567	619	619	811
Nilai Investasi (000 Rp)	797.450.000	952.200.100	952.200.100	9.574.515
Nilai Produksi (000 Rp)	350.380.000	107.652.000	107.652.000	15.537.736
Nilai Ekspor (US\$)	-	-	-	-

Sumber : Dinas Penanaman Modal dan Pelayanan Terpadu Satu Pintu Kabupaten Lebong
Source : *Investment Office and One-door Integrated Service of Lebong Regency*



6.2 PERTAMBANGAN DAN ENERGI/MINING AND ENERGY

Tabel 6.2.1 Jumlah Lokasi Tambang dan Galian di Kabupaten Lebong, 2017
Table Number of Location Mining and Excavation in Lebong Regency, 2017

No	Kecamatan	Penggalian						Jumlah
		Pasir	Batu Kali	Batu Koral	Batu Gunung	Tanah Liat	Tanah Urug	
	(1)	(2)	(3)	(5)	(6)	(7)	(8)	(9)
1	Rimbo Pengadang	-	-	1	-	-	-	1
2	Topos	-	-	-	1	-	-	1
3	Lebong Selatan	-	4	-	-	-	-	4
4	Bingin Kuning	-	-	-	-	-	-	-
5	Lebong Sakti	-	-	-	-	-	-	-
6	Lebong Tengah	-	-	-	-	-	-	-
7	Amen	-	-	1	-	-	-	1
8	Uram Jaya	-	-	-	-	-	-	-
9	Lebong Utara	-	-	-	-	-	-	-
10	Pinang Belapis	-	-	-	-	-	-	-
11	Pelabai	-	-	-	-	-	-	-
12	Lebong Atas	-	-	-	-	-	-	-
13	Padang Bano	-	-	-	-	-	-	-
Jumah/Total		-	4	2	1	-	-	7

Sumber : Dinas Penanaman Modal dan Pelayanan Terpadu Satu Pintu Kabupaten Lebong

Source : Investment Office and One-door Integrated Service of Lebong Regency



Tabel 6.2.2 Jumlah Pelanggan dan Air yang Terjual Menurut Jenis Pelanggan di Kabupaten Lebong, 2017
Number of Customer and Distributed Clean Water by Type of Customers in Lebong Regency, 2017

Jenis Pelanggan <i>Type of Customers</i>	Jumlah Pelanggan <i>Customers</i>	Air yang Terjual <i>Distributed Water (m³)</i>	Nilai (rupiah) <i>Value (rupiahs)</i>
(1)	(2)	(3)	(4)
Kelompok I/ <i>Group I</i> (Tempat Ibadah/KU/HU)	56	28.087	44,0
Kelompok II/ <i>Group II</i> (Yayasan, Sekolah, Rumah Sakit)	72	41.467	57,4
Kelompok III/ <i>Group III</i> (Rumah Tangga/Niaga Kecil)	5.777	1.148.375	2.722,2
Kelompok IV/ <i>Group IV</i> (Industri/Ruma Mewah)	*	1.749	6,4
Kelompok V/ <i>Group V</i>	*	-	-
Jumlah/Total	5.905	1.219.660	2.830

Sumber : Perusahaan Daerah Air Minum (PDAM) Tirta Lebong Emas

Source : *Tirta Lebong Emas Clean Water Regional State of Lebong Regency*



Tabel 6.2.3 Jumlah Pelanggan PDAM Menurut Jenis Konsumen di Kabupaten Lebong, 2013-2017
Table *Number of Customer PDAM by Type of Customers in Lebong Regency, 2013-2017*

Pelanggan/Customers	2013	2014	2015	2016	2017
(1)	(2)	(3)	(4)	(5)	(6)
Kelompok I	-	-	-	60	56
Kelompok II	-	-	-	76	72
Kelompok III	-	-	-	6.211	5.777
Jumlah/Total				6.347	5.905

Sumber : Perusahaan Daerah Air Minum (PDAM) Tirta Lebong Emas

Source : Tirta Lebong Emas Clean Water Regional State of Lebong Regency

Tabel 6.2.4 Jumlah Air Minum yang Disalurkan Menurut jenis Konsumen di Kabupaten Lebong , 2013-2017
Table *Number of Distributed Drinking Water by Type of Customers in Lebong regency, 2013-2017*

Pelanggan/Customers	2013	2014	2015	2016	2017
(1)	(2)	(3)	(4)	(5)	(6)
Kelompok I	-	-	2.570	785	28.087
Kelompok II	-	-	2.792	3.143	41.467
Kelompok III	-	-	145.955	112.176	1.148.357
Kelompok IV	-	-	-	-	1.749
Jumlah/Total	-	-	151.317	118.174	1.219.660

Sumber : PDAM Kabupaten Lebong "Tirta Tebo Emas"

Source : Tirta Lebong Emas Clean Water Regional State of Lebong Regency

Tabel 6.2.5 Kapasitas Produksi Terpasang, Kapasitas Produksi Riil, dan Yang Belum Termanfaatkan (M3) di PDAM Kabupaten Lebong, 2017
Table Installed Production Capacity, Real Production Capacity, Untapped Production Capacity in Lebong Regency, 2017

Instalasi <i>Installation</i>	Kapasitas Produksi Terpasang <i>Installed Production Capacity</i>	Kapasitas Produksi Real <i>Real Production Capacity</i>	Belum Termanfaatkan <i>Untapped Production Capacity</i>
(1)	(2)	(3)	(4)
IPA Air Musnau	630.720	599.184	31.536
Air Bulok	473.040	315.360	157.680
Air Saringan	157.680	63.072	94.608
IPA Air Santan	630.720	567.648	63.072
IPA Air Uram	630.720	567.648	63.072
Air Kualai	630.720	473.040	157.680
Air Sebuok	315.360	157.680	157.680
Mangkurajo	473.040	315.360	157.680
Tebo Amang	315.360	157.680	157.680
Tik Serut Lama	315.360	157.680	157.680
Tik Serut Baru	315.360	315.360	–
Air Putih	157.680	94.608	63.072
Danau Lupang	315.360	–	315.360
Air Piantan	315.360	–	315.360
Jumlah/Total	5.676.480	3.784.320	1.892.160

Sumber : Dinas Penanaman Modal dan Pelayanan Terpadu Satu Pintu Kabupaten Lebong

Source : *Investment Office and One-door Integrated Service of Lebong Regency*



Tabel 6.2.6 **Realisasi PMA**
Table **Realization of PMA**

Jumlah Perusahaan	Nilai Investasi (Rp)
(1)	(2)
2	440.052.040.000

Sumber : Dinas Penanaman Modal dan Pelayanan Terpadu Satu Pintu Kabupaten Lebong
Source : *Investment Office and One-door Integrated Service of Lebong Regency*

Tabel 6.2.7 **Sumber Daya/Pembangkit Listrik di Kabupaten Lebong, 2016**
Table **Resource/Power Plant in Lebong Regency, 2016**

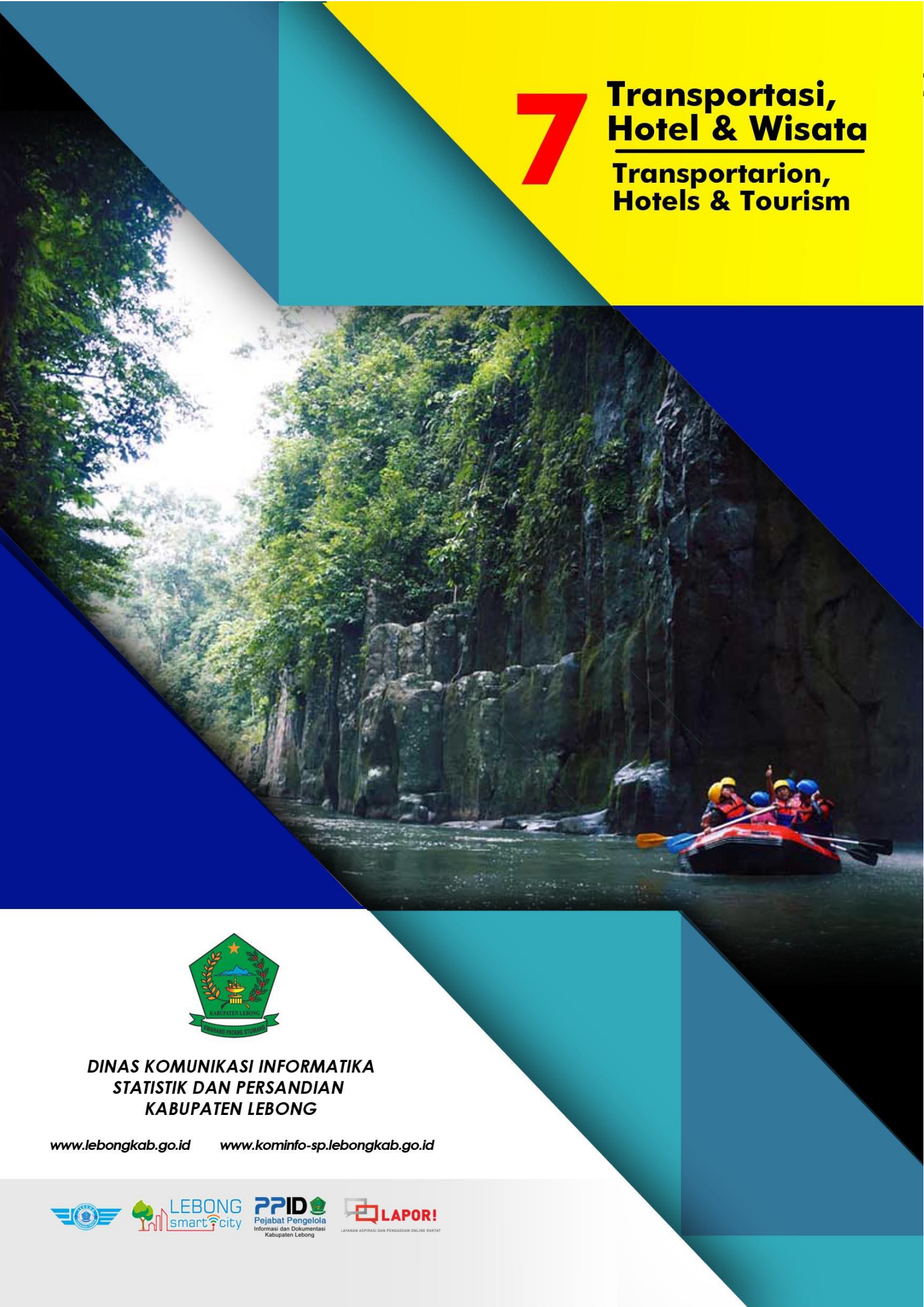
No	Jenis Sumber Tenaga	Lokasi	Kapasitas (MW)
(1)		(2)	(3)
1	PLTA Tes	Desa Turan Tiging	-
2	PGE Ulu Lais	Kelurahan Mubai	-
3	PLTA Mega Power Mandiri	Kelurahan Turan Lalang	-
4	PLTA Mega Energi/Mega Hydro Energy	Desa Tunggang	-
5	PLTA Bangun Tirta Lestari (BTL)	Desa Ladang Palembang	-
6	PLTM PT. Multie Putra Makmur	Desa Tanjung Kec. Rimbo Pengadang	-
7	PLTM PT.Ketahun Hydro Energy	Desa Ladang Palembang	-
8	PT.Lebong Sukses Energi	Desa Karang Dapo Bawah	-
9	PT.Lebong Jaya Energi	Desa Rimbo Pengadang	-
10	PT.Lebong Energi	Desa Talang Ratu	-
11	PT.Bumi Jaya Energi	Desa Air Putih	-

Sumber : Dinas Penanaman Modal dan Pelayanan Terpadu Satu Pintu Kabupaten Lebong
Source : *Investment Office and One-door Integrated Service of Lebong Regency*

7

Transportasi, Hotel & Wisata

Transportation,
Hotels & Tourism



**DINAS KOMUNIKASI INFORMATIKA
STATISTIK DAN PERSANDIAN
KABUPATEN LEBONG**

www.lebongkab.go.id

www.kominfo-sp.lebongkab.go.id



Pembangunan dan peningkatan fasilitas transportasi seperti jalan dan jembatan penting demi memudahkan hubungan komunikasi dan proses mobilisasi penduduk antar daerah dalam menunjang kelancaran distribusi barang dan jasa sehingga berdampak pada peningkatan pertumbuhan ekonomi, utamanya untuk daerah sulit terjangkau dan terisolir.

Pada tahun 2016, panjang jalan kabupaten di Kabupaten Lebong adalah sepanjang 685,98 km. Sebesar 52,40 persen atau 386,447 km merupakan jalan aspal, 13,21 persen atau 90,497 km merupakan jalan koral (kerikil), dan 30,39 persen atau 208,254 km merupakan jalan tanah. Dari panjang jalan tersebut 29,42 persen kondisi jalannya baik dan yang lainnya beraneka kondisi jalan.

Pada Tahun 2017, jumlah kantor post di Kabupaten Lebong adalah 2, 605 paket pos dikirimkan melalui kedua kantor pos pembantu ini. Surat yang dikirim sejumlah 705 surat ke dalam negeri dan 222 surat ke luar negeri.

The development and improvement of transportation facilities such as roads and bridges are important to ease communication and the mobilization process of the population among regions in boosting the distribution of goods and services so it has an impact on the economic growth, especially for remote and isolated areas.

In 2016, the length of roads in Lebong Regency is 685.98 km. As much as 52.40 percent of it or 386.447 km is pavement roads, 13.21 percent or 90.497 km is coral (gravel) roads, and 29.42 percent or 208.254 km is land roads. As much as 29.42 percent of the road length, are in good conditions, while the remaining is in various conditions.

In 2017, The Number Of Post Office in Lebong Regency are 2, 605 Post Package sent through these assisting post office, and all are domestic package. The number of mail sent are 705 domestic mail and 222 overseas mail.

Hotel merupakan salah satu sarana akomodasi yang sangat diperlukan sebagai penunjang pariwisata daerah. Ketersediaan hotel di Kabupaten Lebong pada kelas melati terdapat 9 unit. Persediaan jumlah kamar hotel pada tahun 2017 mencapai 130 kamar dengan 166 tempat tidur. Berdasarkan jumlah tamu hotel pada tahun 2015 tercatat 12.947 tamu terdiri dari WNI.

Potensi pengembangan sektor pariwisata Kabupaten Lebong sangat besar, hal ini dikarenakan di Kabupaten Lebong terdapat berbagai objek wisata dan cagar budaya yang menarik dan spesifik yang berbeda dari daerah-daerah yang lain. Hasil Inventarisir Dinas Pariwisata dan Perhubungan Kabupaten Lebong tahun 2015 terdapat 25 objek wisata dan 19 cagar budaya yang tersebar di beberapa Kecamatan Kabupaten Lebong.

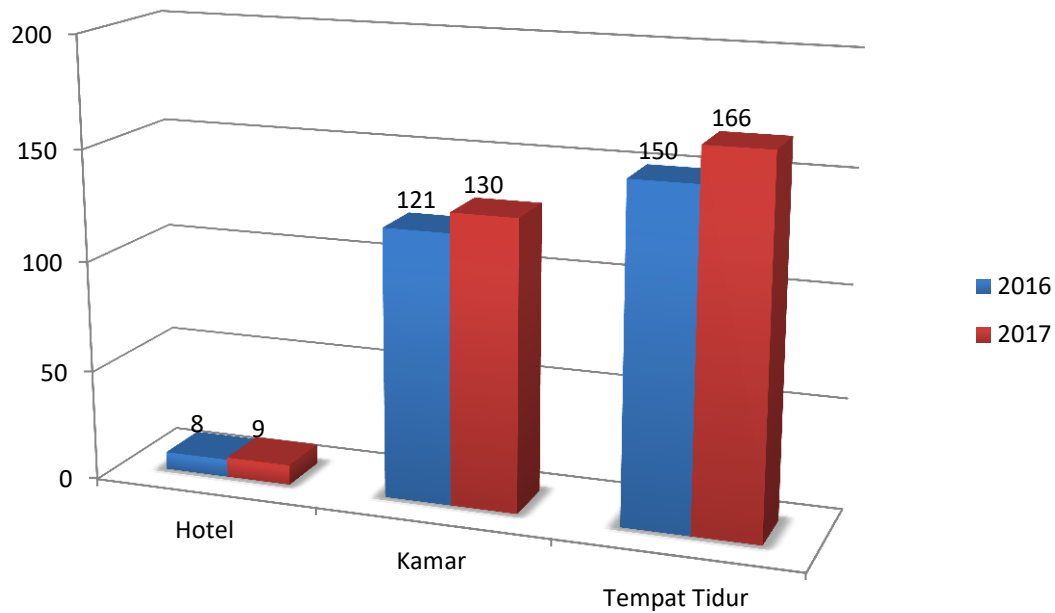
Upaya pengembangan seni dan budaya kabupaten lebong masih tetap dilestarikan hal ini dapat terlihat dari keberadaan 20 sanggar yang masih dikembangkan.

Hotel represent one of medium accomodate very needed by as supporter of area tourism. In Lebong Regency, hotel availability in the class of jasmine are 8 units. Inventory number of hotel rooms in 2016 reached 150 rooms with 121 beds. Based on the number of hotel guest in 2015 registered a 12.947 guest consisting of WNA.

Potential development of the tourism sector is very large in Lebong Regency, this is because in the Lebong Regency there are various attractions and interesting cultural heritage and differen specific than other areas. Department of Transportation and Inventory result Persenibud Lebong Regency 2013 there were 25 attraction and 19 cultural heritage spread across several Sub District Lebong.

Efforts to develop the arts and culture in Lebong Regency still preserved things look from where 20 galleries are still being developed.

Gambar 9 Jumlah Akomodasi Hotel Menurut Kecamatan di Kabupaten Lebong, 2016-2017
Picture *Number of Hotel Accomodatons by Subdistrict in Lebong Regency , 2016-2017*



7.1 HOTEL DAN PARIWISATA/HOTEL AND TOURISM

Tabel 7.1.1 Jumlah Akomodasi Hotel Menurut Kecamatan di Kabupaten Lebong , 2016-2017
Table *Number of Hotel Avomodations by Subdistrict in Lebong Regency, 2016-2017*

	Kecamatan Subdistricts	Hotel Hotels		Kamar Rooms		Tempat Tidur Beds	
		2016	2017	2016	2017	2016	2017
	(1)	(2)	(3)	(4)	(5)	(6)	(7)
1	Rimbo Pengadang	-	-	-	-	-	-
2	Topos	-	-	-	-	-	-
3	Lebong Selatan	1	1	9	8	9	10
4	Bingin Kuning	-	-	-	-	-	-
5	Lebong Sakti	-	1	-	4	-	6
6	Lebong Tengah	-	-	-	-	-	-
7	Amen	3	3	50	47	60	58
8	Uram Jaya	-	-	-	-	-	-
9	Lebong Utara	4	4	62	71	81	92
10	Pinang Belapis	-	-	-	-	-	-
11	Pelabai	-	-	-	-	-	-
12	Lebong Atas	-	-	-	-	-	-
Lebong		8	8	121	130	150	166

Sumber : Survei Perusahaan/Usaha Jasa Akomodasi

Source : Acomodation Services Establishment Survey

Tabel 7.1.2
Table**Jumlah Hotel dan Akomodasi Lainnya Menurut Klasifikasi di Kabupaten**
Lebong , 2013-2017***Number of Hotel and Other Acomodations by Classification in Lebong***
Regency, 2013-2017

Tahun Year	Hotel/Hotels					Akomodasi Lainnya Other Accommodation
	Bintang 1 Star 1	Bintang 2 Star 2	Bintang 3 Star 3	Bintang 4 Star 4	Bintang 5 Star 5	
(1)	(2)	(3)	(4)	(5)	(6)	(7)
2013	-	-	-	-	-	8
2014	-	-	-	-	-	8
2015	-	-	-	-	-	8
2016	-	-	-	-	-	8
2017	-	-	-	-	-	9

Sumber : Survei Perusahaan/Usaha Jasa Akomodasi

Source : Acomodation Services Establishment Survey



Tabel 7.1.3 **Objek Wisata Menurut Kecamatan di Kabupaten Lebong , 2017**
Table **Tour Object by District in Lebong Regency, 2017**

Kecamatan <i>Subdistricts</i>	Objek Wisata <i>Tour Object</i>	Jarak dari Ibu Kota Kecamatan (Km) <i>Distance from Capital District (km)</i>
(1)	(2)	(3)
Rimbo Pengadang	1. Telaga 7 Warna	10
	2. Air Terjun Tebing Serai	2
	3. Arung Jeram Air Ketaun	3
Topos	1. Arum Jeram	-
Lebong Selatan	1. Danau Tes	1
	2. Danau Lupang	2
	3. Danau Blue	2
	4. Pemandian Air Panas	-
Bingin Kuning	1. Soba Dam	-
	2. Beringin Kuning Pasir Lebar	1
Lebong Sakti	1. Air Terjun Bioa Bates	10
	2. Air Terjun Blau	2
	3. Air Terjun Siampang	1

LANJUTAN TABEL/ Table Continued: 7.1.3

Kecamatan <i>Subdistricts</i>	Objek Wisata <i>Tour Object</i>	Jarak dari Ibu Kota Kecamatan (Km) <i>Distance from Capital District (km)</i>
(1)	(2)	(3)
Lebong Tengah	1. Air Terjun Taman Peri	10
	2. Suban Gergok	15
	3. Air Terjun Siapang	10
Uram Jaya	1. Air Terjun Paliak	4
	2. Air Terjun Tik Gumaceak	4
	3. Air Terjun Pok Putiak	-
	4. Bioa Panes	-
Lebong Utara	1. Lobang Kaca Mata	1
	1. Air Terjun Ketenong	2
Pinang Belapis	2. Air Panas Bioa Putiak	4
Pelabai	1. Danau Picung	3
Lebong Atas	1. Air Terjun Saten	15

Sumber : Pariwisata, Pemuda dan Olahraga Kabupaten Lebong

Source : *Tourism, Youth and Sport Office Lebong Regency*

Tabel 7.1.4
Table
Benda Cagar Budaya Menurut Kecamatan di Kabupaten Lebong , 2017
Pledge Culture Object by District in Lebong Regency, 2017

Kecamatan <i>Subdistricts</i>	Benda Cagar Budaya <i>Pledge Culture Object</i>	Jarak dari Ibu Kota Kecamatan (Km) <i>Distance from Capital District (km)</i>
(1)	(2)	(3)
Rimbo Pengadang	-	-
Topos	1. Keramat Topos	55
	2. Situs Tepok Reginang	53
	3. Situs Malin Janggut	35
	4. Situs Tanah Majapahit	56
Lebong Selatan	1. Keramat Tik Ukem	26
	2. Situs Kris Liuk 9	14
	3. Keramat Bingin Kuning/Ki Pati	14
Bingin Kuning	-	-
Lebong Sakti	1. Keramat Tabo Lai	18
	2. Situs Gelapang Mas	9
	3. Tugu Perang Kemerdekaan/Sabo Jepang	9
Lebong Tengah	-	-



LANJUTAN TABEL/ Table Continued: 7.1.4

Kecamatan <i>Subdistricts</i>	Benda Cagar Budaya <i>Pledge Culture Object</i>	Jarak dari Ibu Kota Kecamatan (Km) <i>Distance from Capital</i> <i>District (km)</i>
(1)	(2)	(3)
Amen	-	-
Uram Jaya	1. Keramat Ulau Dues	3
	2. Keramat Lebong/ Ki Pandan	1
	3. Bangunan Peninggalan Belanda	2
Lebong Utara	-	-
Pinang Belapis	1. Bangunan Peninggalan Belanda	-
	2. Kuburan Tua	-
Pelabai	1. Keramat Tebo Sam	16
	2. Keramat Tubei	12
	3. Keramat Danau	13
	4. Rumah Adat Tradisional Suku Rejang	10
Lebong Atas	-	-

Sumber : Pariwisata, Pemuda dan Olahraga Kabupaten Lebong

Source : Tourism, Youth and Sport Office Lebong Regency



Tabel 7.1.5
Table

Jumlah Kelompok Kesenian Menurut Kecamatan di Kabupaten Lebong (unit), 2016
Number of Art by Districts in Lebong Regency (unit), 2016

Kecamatan Subdistricts	Sanggar	Musik	Orgen Tunggal	Jumlah
(1)	(2)	(3)	(4)	(5)
Rimbo Pengadang	1	-	-	1
Topos	1	-	-	1
Lebong Selatan	3	-	3	6
Bingin Kuning	2	-	-	2
Lebong Sakti	2	-	4	6
Lebong Tengah	2	-	1	3
Amen	2	-	1	3
Uram Jaya	1	-	-	1
Lebong Utara	4	-	7	11
Pinang Belapis	-	-	-	-
Pelabai	-	-	-	-
Lebong Atas	2	-	1	3
Jumlah/Total	20	-	17	37

Sumber : Pariwisata, Pemuda dan Olahraga Kabupaten Lebong

Source : Tourism, Youth and Sport Office Lebong Regency

7.2 PERDAGANGAN/TRADE

Tabel 7.2.1 **Jumlah Sarana Perdagangan Menurut Jenisnya di Kabupaten Lebong, 2013-2017**
Table **Number of Trading Facilities by Type of Facility in Lebong Regency, 2013-2017**

Sarana Perdagangan <i>Trading Facilities</i>	2013	2014	2015	2016	2017
(1)	(2)	(3)	(4)	(5)	(6)
Pasar/Market	27	28	28	28	17
Toko/Store	183	186	188	190	674
Kios	183	186	188	190	191
Warung	855	860	890	920	1.614
Rumah Makan/Restoran	65	65	65	65	14
Jumlah/Total	1.313	1.325	1.359	1.393	2.510

Sumber : Dinas Perindag, Koperasi dan UKM Kabupaten Lebong

Source : Perindag, Koperasi and UKM Service of Lebong Regency



Tabel 7.2.2
Table

Jumlah Pedagang Menurut Kecamatan di Kabupaten Lebong, 2017
Number of Merchants by Subdistrict in Lebong Regency, 2017

Kecamatan <i>Subdistricts</i>	Pedagang Besar <i>Wholesaler</i>	Pedagang Menengah <i>Medium Trader</i>	Pedagang Kecil <i>Small Trader</i>
(1)	(2)	(3)	(4)
Rimbo Pengadang	-	-	40
Topos	-	-	80
Lebong Selatan	-	-	94
Bingin Kuning	-	-	165
Lebong Tengah	-	-	285
Lebong Sakti	-	-	375
Lebong Atas	-	-	73
Pelabai	-	-	80
Lebong Utara	-	-	285
Amen	-	-	54
Uram Jaya	-	-	59
Pinang Belapis	-	-	24
Lebong	-	-	1.614

Sumber : Dinas Perindag, Koperasi dan UKM Kabupaten Lebong

Source : Perindag, Koperasi and UKM Service of Lebong Regency

Tabel 7.2.3
Table

Jumlah Perusahaan Menurut Bentuk Badan Hukum di Kabupaten Lebong, 2013- 2017
Number of Establishment by Type of Business Entity in Lebong Regency, 2013-2017

Tipe Badan Hukum <i>Type of Business Entity</i>	2013	2014	2015	2016	2017
(1)	(3)	(4)	(5)	(6)	(6)
Perseroan Terbatas	-	-	-	-	-
CV/Firma	-	-	-	-	-
Koperasi	74	75	78	81	81*
Perorangan	-	-	-	-	-
Lainnya	-	-	-	-	-
Jumlah/Total	74	75	78	81	81*

*Koperasi aktif hanya 39 unit

Sumber : Dinas Perindag, Koperasi dan UKM Kabupaten Lebong

Source : *Perindag, Koperasi and UKM Service of Lebong Regency*

8 **Pendapatan Dan Keuangan** Revenue & Monetary



**DINAS KOMUNIKASI INFORMATIKA
STATISTIK DAN PERSANDIAN
KABUPATEN LEBONG**

www.lebongkab.go.id

www.kominfo-sp.lebongkab.go.id



Produk Domestik Regional Bruto (PDRB) merupakan indikator untuk mengukur pertumbuhan ekonomi suatu wilayah. Pada tahun 2017 PDRB Kabupaten Lebong atas dasar harga berlaku telah mencapai 2.854.019,1 juta rupiah, sedangkan PDRB atas dasar harga konstan 2010 pada tahun 2017 sebesar 1.930.869,1 juta rupiah. Pertumbuhan PDRB Kabupaten Lebong tahun 2017 atas dasar harga konstan 2010 mengalami pertumbuhan sebesar 5,14 persen.

Peranan sektor pertanian, kehutanan dan perikanan dalam perekonomian Kabupaten Lebong hingga tahun 2017 masih sangat dominan. Kedudukan sektor pertanian, kehutanan dan perikanan sebagai leading sektor dalam perekonomian Kabupaten Lebong masih sulit digeser oleh sektor-sektor lainnya. Fenomena itu terlihat dari relatif besarnya peranan sektor pertanian dalam PDRB Kabupaten Lebong atas dasar harga berlaku dibandingkan sektor-sektor lainnya. Nilai nominal PDRB sektor pertanian atas dasar harga berlaku pada tahun 2017 sebesar 1.217.151,2 juta rupiah dan peranannya dalam PDRB Kabupaten Lebong sebesar 42,65 persen. Kemudian diikuti sektor Administrasi Pemerintahan, Pertahanan dan Jaminan Sosial Wajib dengan nilai nominal atas dasar harga berlaku pada tahun 2017 sebesar 322.738,4 juta rupiah dengan peran sebesar 11,31 persen.

Gross Regional Domestic Product (GRDP) is an indicator to measure economic development of a region. In 2017, the GRDP of Lebong Regency at current prices reaches 2.593.898,4 million rupiahs, while the GRDP at constant prices of 2010 in 2017 reaches 1.930.869,1 million rupiahs. The GRDP of Lebong Regency in 2017 at constant prices of 2010 has grown by 5.14 percent.

The role of the agriculture, forestry and fishery sectors in the economy of Lebong Regency until 2017 are very dominant. As the leading sector, their position in the economy of Lebong Regency is still difficult to be shifted by other sectors. This phenomenon can be seen from the relatively large share of the agriculture, forestry and fishery industry in GRDP of Lebong Regency at current prices compared to the other remaing sectors. GRDP nominal value of the agriculture, forestry and fishery sector in 2017 are 1.217.151,2 million rupiahs, meaning that the share to the whole GRDP is 42,65 percent. Then followed by the sectors of Government Administration, Defense and Compulsory Social Security with the nominal value at current prices in 2017 reaches 322.738,4 million rupiahs and the share of 11.31 percent.

Pembiayaan pembangunan berasal dari dua sumber yakni Anggaran Pembangunan dan Belanja Negara (APBN) dan Anggaran Pembangunan dan Belanja Daerah (APBD). Anggaran pendapatan pemerintah daerah bersumber dari Pendapatan Asli Daerah (PAD), dana perimbangan dan pendapatan lain-lain yang sah. Realisasi pendapatan pemerintah Kabupaten Lebong tahun 2017 adalah sebesar 644.062,18 Juta rupiah, sebagian besar berasal dari dana perimbangan sebesar 97,73 persen, dan 1.7 persen yang berasal dari PAD sedangkan sisanya 0,57 persen diperoleh dari pendapatan lain-lain yang sah. Realisasi PAD pada 2017 menurun 10,54% dibandingkan 2016. Sedangkan realisasi pada 2016 meningkat sebesar 20.47% dibandingkan 2015.

Koperasi (KUD maupun non KUD) diharapkan semakin besar peranannya dalam menggerakkan perekonomian rakyat. Untuk mencapai maksud tersebut, pemerintah telah melakukan upaya-upaya antara lain melalui pemberian tambahan modal kegiatan usaha, pembinaan manajemen, mengikutsertakan koperasi dalam mengelola berbagai bantuan pemerintah, dan lain-lain. Pada tahun 2017, koperasi primer di Kabupaten Lebong yang sudah berbadan hukum ada sebanyak 68 koperasi yang terdiri dari KUD dan non KUD. Terdiri dari 8 Koperasi Unit Desa dan 60 non KUD.

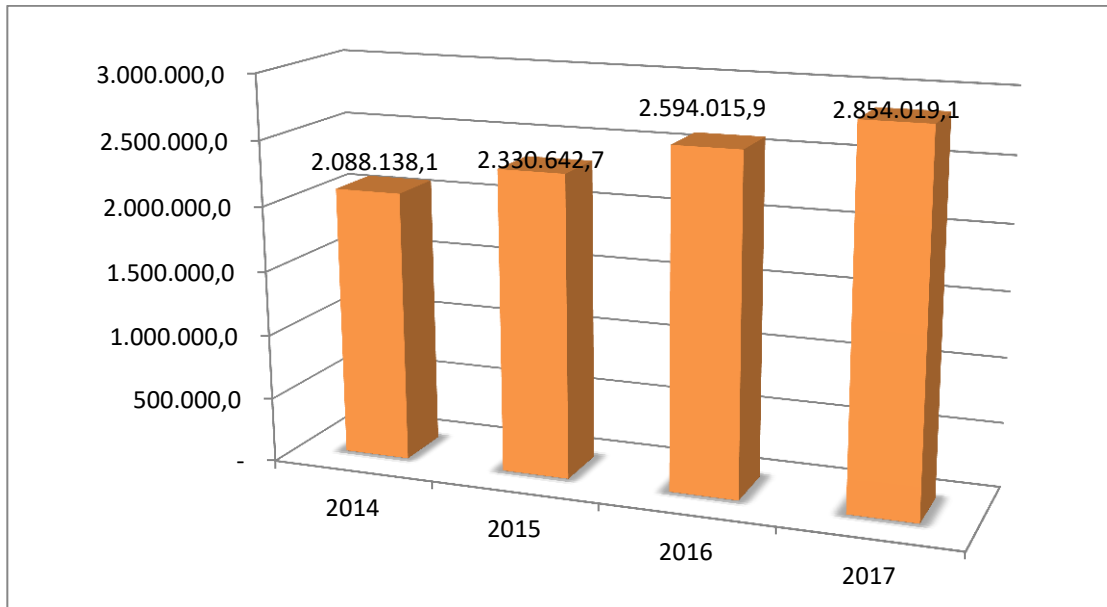
Banyaknya anggota koperasi di Kabupaten Lebong pada tahun 2017 yaitu 1.693 anggota. Nilai volume usaha koperasi pada tahun 2017 mengalami penurunan dibandingkan tahun 2016 yaitu dari 9.02 milyar rupiah di tahun 2016 menjadi sebesar 3,08 milyar rupiah di tahun 2017.

The financing on national development comes from two sources, namely the National Development and Expenditure Budget (APBN) and the Regional Development and Expenditure Budget (APBD). Budgets of local government income is from Locally Generated Revenue (PAD), the equalization fund and other legitimate income. The realization of government's income in Lebong Regency in 2017 is as much as 644,062.18 million rupiahs, mostly obtained from the equalization funds as much as 97.73 percent, and PAD as much as 1,7 percent, while the remaining 0.57 percent is obtained from other legitimate income. The realization of government's income in 2017 has decreased by 10.54% compared to 2016. While the realization in 2016 has increased by 20.47% compared to 2015.

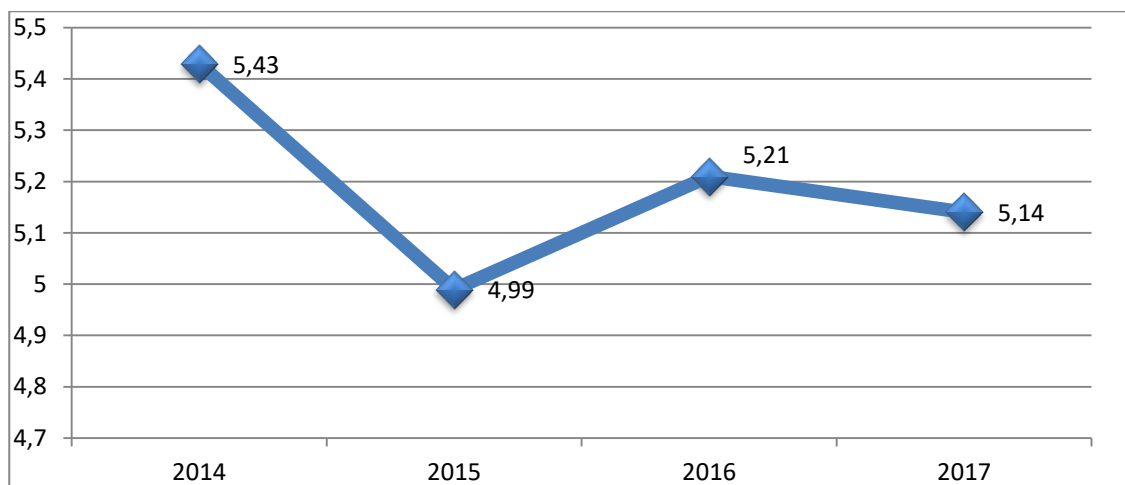
Cooperatives (KUD and Non-KUD) are expected to have increasingly large role in driving the economy of the people. To achieve this purpose, the government has made efforts, such as the provision of additional capital for business activities, management funding, involving cooperatives in managing various government's aid, and others. In 2017, the number of primary cooperatives in Lebong Regency who have legal status is 68 consisting of KUD and Non KUD. Consisting of 8 Village Unit Cooperatives and 60 Non Village Unit Cooperatives.

Number of cooperative member in Lebong Regency in 2017 is 1 693. Business volume of cooperative increased from 9.02 billion rupiahs in 2016 to 3.08 billion rupiahs in 2017.

Gambar 10 PDRB Kabupaten Lebong Atas Dasar Harga Berlaku, 2014- 2017
Picture *GDRP of Lebong Regency At Current Market Prices (million rupiahs), 2014-2017*



Gambar 11 Laju Pertumbuhan PDRB Kabupaten Lebong Atas Dasar Harga Konstan 2010, 2014-2017
Picture *Growth Rate of GRDP of Lebong Regency At 2010 Constan Market Prices, 2014-2017*



Tabel 8.1
Table

Produk Domestik Regional Bruto Atas Dasar Harga berlaku Menurut Lapangan Usaha di Kabupaten Lebong (Juta Rupiah), 2014-2017
Gross Regional Domestic Product at Current Market Prices by Industry in Lebong Regency (million rupiahs), 2014-2017

Lapangan Usaha <i>Industry</i>		2014	2015	2016*	2017**
(1)		(2)	(3)	(4)	(5)
A	Pertanian, Kehutanan dan Perikanan <i>Agriculture, Forestry and Fishery</i>	907.538,1	999.297,1	1.119.160,1	1.217.151,2
B	Pertambangan dan Penggalian <i>Mining and Quarrying</i>	129.847,8	141.194,0	146.767,0	160.229,4
C	Pengadaan Listrik dan Gas <i>Procurement of Electricity and Gas</i>	123.502,2	133.750,4	143.929,2	161.449,7
D	Pengadaan Listrik dan Gas <i>Procurement of Electricity and Gas</i>	1.233,8	1.717,6	2.405,2	2.916,1
E	Pengadaan Air, Pengelolaan Sampah, Limbah dan Daur Ulang <i>Procurement of Water, Waste Management, Waste and Recycling</i>	5.943,1	6.562,1	6.971,2	7.649,8
F	Konstruksi <i>Construction</i>	182.035,5	200.508,8	227.001,7	253.321,7
G	Perdagangan Besar dan Eceran; Reparasi Mobil dan Sepeda Motor <i>Wholesale and Retail Trade; Repair of Cars and Motorcycles</i>	160.910,9	178.430,7	202.460,2	228.162,6
H	Transportasi dan Pergudangan <i>Transportation and Warehousing</i>	84.581,8	97.063,4	107.678,0	118.568,9
I	Penyediaan Akomodasi Makan dan Minum <i>Provision of Accommodation Eating and Drinking</i>	23.509,5	27.058,9	31.061,4	35.812,8
J	Informasi dan Komunikasi <i>Information and Communication</i>	31.604,8	35.062,9	38.918,1	42.954,8

LANJUTAN TABEL/ Table Continued: 8.1

	Lapangan Usaha <i>Industry</i>	2014	2015	2016*	2017**
	(1)	(2)	(3)	(4)	(5)
K	Jasa Keuangan dan Asuransi <i>Financial Services and Insurance</i>	23.997,3	26.496,3	28.695,3	30.753,9
L	Real Estate <i>Real Estate</i>	117.593,5	133.108,0	143.479,8	155.749,4
M,N	Jasa Perusahaan <i>Companies Services</i>	3.472,8	3.992,8	4.492,6	8.034,1
O	Administrasi Pemerintahan, Pertahanan dan Jaminan Sosial Wajib <i>Government Administration, Defense and Compulsory Social Security</i>	213.254,2	255.795,0	289.911,0	322.738,4
P	Jasa Pendidikan <i>Education Services</i>	52.514,4	59.169,0	65.157,9	70.433,9
Q	Jasa Kesehatan dan Kegiatan Sosial <i>Health Services and Social Activities</i>	15.029,3	17.683,8	20.253,1	22.578,1
R,S T,U	Jasa Lainnya <i>Other Services</i>	11.629,1	13.751,5	15.674,2	18.514,2
	Produk Domestik Regional Bruto <i>Gross Regional Domestic Product</i>	2.088.138,1	2.330.642,7	2.594.015,9	2.854.019,1

 Keterangan/Note: * Angka Sementara/*Preliminary Figures*

 ** Angka Sangat Sementara/*Very Preliminary Figures*

Sumber : Diolah dari Hasil Sensus, Survei, dan Berbagai Sumber Lainnya

Source : Based on Census, Surveys, and other Sources

Tabel 8.2
Table

Produk Domestik Regional Bruto Atas Dasar Harga Konstan 2010 Menurut Lapangan Usaha di Kabupaten Lebong (juta rupiah), 2014-2017
Gross Regional Domestic Product at 2010 Constant Market Prices by Industry in Lebong Regency (million rupiahs), 2014-2017

Lapangan Usaha <i>Industry</i>		2014	2015	2016*	2017**
(1)		(2)	(3)	(4)	(5)
A	Pertanian, Kehutanan dan Perikanan <i>Agriculture, Forestry and Fishery</i>	711.357,7	736.027,4	766.491,0	797.134,8
B	Pertambangan dan Penggalian <i>Mining and Quarrying</i>	104.397,1	107.614,5	110.217,8	110.378,7
C	Industri Pengolahan <i>Manufacturing Industries</i>	97.094,0	101.973,7	108.348,1	115.025,6
D	Pengadaan Listrik dan Gas <i>Procurement of Electricity and Gas</i>	1.600,9	1.599,6	1.869,8	1.962,7
E	Pengadaan Air, Pengelolaan Sampah, Limbah dan Daur Ulang <i>Procurement of Water, Waste Management, Waste and Recycling</i>	5.213,2	5.317,0	5.420,9	5.596,8
F	Konstruksi <i>Construction</i>	134.527,1	138.658,3	146.751,0	155.868,0
G	Perdagangan Besar dan Eceran; Reparasi Mobil dan Sepeda Motor <i>Wholesale and Retail Trade; Repair of Cars and Motorcycles</i>	133.051,0	142.295,	154.332,0	166.861,0
H	Transportasi dan Pergudangan <i>Transportation and Warehousing</i>	71.402,3	76.560,0	79.551,3	84.518,8
I	Penyediaan Akomodasi Makan dan Minum <i>Provision of Accommodation Eating and Drinking</i>	18.518,2	20.166,	22.028,9	23.897,1
J	Informasi dan Komunikasi <i>Information and Communication</i>	27.350,2	29.152,1	31.423,7	33.422,3

LANJUTAN TABEL/ Table Continued: 8.2

	Lapangan Usaha <i>Industry</i>	2014	2015	2016*	2017**
	(1)	(2)	(3)	(4)	(5)
K	Jasa Keuangan dan Asuransi <i>Financial Services and Insurance</i>	19.505,7	20.222,4	21.268,4	22.127,3
L	Real Estate <i>Real Estate</i>	101.694,5	109.533,8	114.771,2	120.657,2
M,N	Jasa Perusahaan <i>Companies Services</i>	2.993,8	3.213,4	3.347,9	3.525,0
O	Administrasi Pemerintahan, Pertahanan dan Jaminan Sosial Wajib <i>Government Administration, Defense and Compulsory Social Security</i>	170.949,8	184.837,9	198.166,3	212.523,3
P	Jasa Pendidikan <i>Education Services</i>	42.017,5	45.612,2	48.097,6	50.903,3
Q	Jasa Kesehatan dan Kegiatan Sosial <i>Health Services and Social Activities</i>	11.305,9	12.275,1	13.168,2	14.059,0
R,S T,U	Jasa Lainnya <i>Other Services</i>	9.660,0	10.515,2	11.197,7	12.408,3
	Produk Domestik Regional Bruto <i>Gross Regional Domestic Product</i>	1.662.638,9	1.745.574,5	1.836.451,7	1.930.869,1

Keterangan/Note: * Angka Sementara/*Preliminary Figures*

** Angka Sangat Sementara/*Very Preliminary Figures*

Sumber : Diolah dari Hasil Sensus, Survei, dan Berbagai Sumber Lainnya

Source : Based on Census, Surveys, and other Sources

Tabel 8.3 **Distribusi Persentase Produk Domestik Regional Bruto Atas Dasar Harga Berlaku Menurut Lapangan Usaha di Kabupaten Lebong (persen), 2014-2017**
Table **Percentage Distribution of Gross Regional Domestic Product at Current Market Prices by Industry in Lebong Regency (percent), 2014-2017**

Lapangan Usaha Industry		2014	2015	2016*	2017**
(1)		(2)	(3)	(4)	(5)
A	Pertanian, Kehutanan dan Perikanan <i>Agriculture, Forestry and Fishery</i>	43,46	42,88	43,14	42,65
B	Pertambangan dan Penggalian <i>Mining and Quarrying</i>	6,22	6,06	5,66	5,61
C	Industri Pengolahan <i>Manufacturing Industries</i>	5,91	5,74	5,55	5,66
D	Pengadaan Listrik dan Gas <i>Procurement of Electricity and Gas</i>	0,06	0,07	0,09	0,10
E	Pengadaan Air, Pengelolaan Sampah, Limbah dan Daur Ulang <i>Procurement of Water, Waste Management, Waste and Recycling</i>	0,28	0,28	0,27	0,27
F	Konstruksi <i>Construction</i>	8,72	8,60	8,75	8,88
G	Perdagangan Besar dan Eceran; Reparasi Mobil dan Sepeda Motor <i>Wholesale and Retail Trade; Repair of Cars and Motorcycles</i>	7,71	7,66	7,80	7,99
H	Transportasi dan Pergudangan <i>Transportation and Warehousing</i>	4,05	4,16	4,15	4,15
I	Penyediaan Akomodasi Makan dan Minum <i>Provision of Accommodation Eating and Drinking</i>	1,13	1,16	1,20	1,25
J	Informasi dan Komunikasi <i>Information and Communication</i>	1,51	1,50	1,50	1,51

LANJUTAN TABEL/ Table Continued: 8.3

	Lapangan Usaha <i>Industry</i>	2014	2015	2016*	2017**
	(1)	(2)	(3)	(4)	(5)
K	Jasa Keuangan dan Asuransi <i>Financial Services and Insurance</i>	1,15	1,14	1,11	1,08
L	Real Estate <i>Real Estate</i>	5,63	5,71	5,53	5,46
M,N	Jasa Perusahaan <i>Companies Services</i>	0,17	0,17	0,17	0,18
O	Administrasi Pemerintahan, Pertahanan dan Jaminan Sosial Wajib <i>Government Administration, Defense and Compulsory Social Security</i>	10,21	10,98	11,18	11,31
P	Jasa Pendidikan <i>Education Services</i>	2,51	2,54	2,51	2,47
Q	Jasa Kesehatan dan Kegiatan Sosial <i>Health Services and Social Activities</i>	0,72	0,76	0,78	0,79
R,S T,U	Jasa Lainnya <i>Other Services</i>	0,56	0,59	0,60	0,65
	Produk Domestik Regional Bruto Gross Regional Domestic Product	100,00	100,00	100,00	100,00

 Keterangan/Note: * Angka Sementara/*Preliminary Figures*

 ** Angka Sangat Sementara/*Very Preliminary Figures*

Sumber : Diolah dari Hasil Sensus, Survei, dan Berbagai Sumber Lainnya

Source : Based on Census, Surveys, and other Sources

Tabel 8.4
Table

Laju Pertumbuhan Produk Domestik Regional Bruto Atas Dasar Harga Konstan 2010 Menurut Lapangan Usaha di Kabupaten Lebong, 2014-2017
Growth Rate of Gross Regional Domestic Product at 2010 Constant Market Prices by Industry in Lebong Regency, 2014-2017

Lapangan Usaha Industry		2014	2015	2016*	2017**
(1)		(2)	(3)	(4)	(5)
A	Pertanian, Kehutanan dan Perikanan <i>Agriculture, Forestry and Fishery</i>	3,77	3,47	4,14	4,00
B	Pertambangan dan Penggalian <i>Mining and Quarrying</i>	5,41	3,08	2,42	0,15
C	Industri Pengolahan <i>Manufacturing Industries</i>	9,00	5,03	6,25	6,16
D	Pengadaan Listrik dan Gas <i>Procurement of Electricity and Gas</i>	9,38	(0,40)	16,89	4,97
E	Pengadaan Air, Pengelolaan Sampah, Limbah dan Daur Ulang <i>Procurement of Water, Waste Management, Waste and Recycling</i>	2,18	1,99	1,95	3,25
F	Konstruksi <i>Construction</i>	5,98	3,07	5,84	6,21
G	Perdagangan Besar dan Eceran; Reparasi Mobil dan Sepeda Motor <i>Wholesale and Retail Trade; Repair of Cars and Motorcycles</i>	6,85	6,95	8,46	8,12
H	Transportasi dan Pergudangan <i>Transportation and Warehousing</i>	5,14	7,22	3,91	6,24
I	Penyediaan Akomodasi Makan dan Minum <i>Provision of Accommodation Eating and Drinking</i>	9,27	8,90	9,24	8,48
J	Informasi dan Komunikasi <i>Information and Communication</i>	7,47	6,59	7,79	6,36

LANJUTAN TABEL/ Table Continued: 8.4

	Lapangan Usaha <i>Industry</i>	2014	2015	2016*	2017**
	(1)	(2)	(3)	(4)	(5)
K	Jasa Keuangan dan Asuransi <i>Financial Services and Insurance</i>	5,11	3,67	5,17	4,04
L	Real Estate <i>Real Estate</i>	8,21	7,71	4,78	5,13
M,N	Jasa Perusahaan <i>Companies Services</i>	5,22	7,33	4,19	5,29
O	Administrasi Pemerintahan, Pertahanan dan Jaminan Sosial Wajib <i>Government Administration, Defense and Compulsory Social Security</i>	5,68	8,12	7,21	7,24
P	Jasa Pendidikan <i>Education Services</i>	8,65	8,56	5,45	5,83
Q	Jasa Kesehatan dan Kegiatan Sosial <i>Health Services and Social Activities</i>	9,48	8,57	7,28	6,76
R,S T,U	Jasa Lainnya <i>Other Services</i>	8,60	8,85	6,49	10,81
	Produk Domestik Regional Bruto Gross Regional Domestic Product	5,43	4,99	5,21	5,14

 Keterangan/Note: * Angka Sementara/*Preliminary Figures*

 ** Angka Sangat Sementara/*Very Preliminary Figures*

Sumber : Diolah dari Hasil Sensus, Survei, dan Berbagai Sumber Lainnya

Source : Based on Cencus, Surveys, and other Sourcess

Tabel 8.5
Table

Indeks Harga Implisit Produk Domestik Regional 2010 Menurut Lapangan Usaha di Kabupaten Lebong (2010=100), 2013-2017
Implicit Price Index of Gross Regional Domestic Product at 2010 by Industry in Lebong Regency (2010=100), 2013-2017

Lapangan Usaha <i>Industry</i>		2014	2015	2016*	2017**
(1)		(2)	(3)	(4)	(5)
A	Pertanian, Kehutanan dan Perikanan <i>Agriculture, Forestry and Fishery</i>	127,58	135,77	146,01	152,69
B	Pertambangan dan Penggalian <i>Mining and Quarrying</i>	124,38	131,20	133,16	145,16
C	Industri Pengolahan <i>Manufacturing Industries</i>	127,20	131,16	132,84	140,36
D	Pengadaan Listrik dan Gas <i>Procurement of Electricity and Gas</i>	77,07	107,38	128,60	136,68
E	Pengadaan Air, Pengelolaan Sampah, Limbah dan Daur Ulang <i>Procurement of Water, Waste Management, Waste and Recycling</i>	114,00	123,42	128,60	136,68
F	Konstruksi <i>Construction</i>	135,32	144,61	154,68	162,52
G	Perdagangan Besar dan Eceran; Reparasi Mobil dan Sepeda Motor <i>Wholesale and Retail Trade; Repair of Cars and Motorcycles</i>	120,94	125,39	131,18	136,74
H	Transportasi dan Pergudangan <i>Transportation and Warehousing</i>	118,46	126,78	135,36	140,29
I	Penyediaan Akomodasi Makan dan Minum <i>Provision of Accommodation Eating and Drinking</i>	126,95	134,18	141,00	149,86
J	Informasi dan Komunikasi <i>Information and Communication</i>	115,56	120,28	123,85	128,52



LANJUTAN TABEL/ Table Continued: 8.5

	Lapangan Usaha <i>Industry</i>	2014	2015	2016*	2017**
	(1)	(2)	(3)	(4)	(5)
K	Jasa Keuangan dan Asuransi <i>Financial Services and Insurance</i>	123,03	131,02	134,92	138,99
L	Real Estate <i>Real Estate</i>	115,63	121,52	125,01	129,08
M,N	Jasa Perusahaan <i>Companies Services</i>	116,00	124,25	134,19	142,81
O	Administrasi Pemerintahan, Pertahanan dan Jaminan Sosial Wajib <i>Government Administration, Defense and Compulsory Social Security</i>	124,75	138,39	146,30	151,86
P	Jasa Pendidikan <i>Education Services</i>	124,98	129,72	135,47	138,47
Q	Jasa Kesehatan dan Kegiatan Sosial <i>Health Services and Social Activities</i>	132,93	144,06	153,80	160,60
R,S T,U	Jasa Lainnya <i>Other Services</i>	120,38	130,78	139,98	149,21
	Produk Domestik Regional Bruto Gross Regional Domestic Product	125,60	133,52	141,25	147,81

Keterangan/Note: * Angka Sementara/*Preliminary Figures*

** Angka Sangat Sementara/*Very Preliminary Figures*

Sumber : Diolah dari Hasil Sensus, Survei, dan Berbagai Sumber Lainnya

Source : Based on Census, Surveys, and other Sources

Tabel 8.6
Table

**Laju Pertumbuhan Harga Implisit Produk Domestik Regional
Bruto 2010 Menurut Lapangan Usaha di Kabupaten Lebong,
2013-2017**

***Implicit Growth Rate of Gross Regional Domestic Product at
2010 Constant Market Prices by Industry in
Lebong Regency, 2013-2017***

Lapangan Usaha Industry		2014	2015	2016*	2017**
(1)		(2)	(3)	(4)	(5)
A	Pertanian, Kehutanan dan Perikanan <i>Agriculture, Forestry and Fishery</i>	7,49	6,42	7,54	4,57
B	Pertambangan dan Penggalian <i>Mining and Quarrying</i>	7,69	5,49	1,49	9,01
C	Industri Pengolahan <i>Manufacturing Industries</i>	9,18	3,12	1,28	5,66
D	Pengadaan Listrik dan Gas <i>Procurement of Electricity and Gas</i>	9,18	3,12	1,28	5,66
E	Pengadaan Air, Pengelolaan Sampah, Limbah dan Daur Ulang <i>Procurement of Water, Waste Management, Waste and Recycling</i>	7,09	39,33	19,79	15,51
F	Konstruksi <i>Construction</i>	4,91	6,87	6,97	5,07
G	Perdagangan Besar dan Eceran; Reparasi Mobil dan Sepeda Motor <i>Wholesale and Retail Trade; Repair of Cars and Motorcycles</i>	7,79	3,68	6,97	5,07
H	Transportasi dan Pergudangan <i>Transportation and Warehousing</i>	4,79	7,03	6,76	3,64
I	Penyediaan Akomodasi Makan dan Minum <i>Provision of Accommodation Eating and Drinking</i>	6,38	5,69	5,08	6,28
J	Informasi dan Komunikasi <i>Information and Communication</i>	3,08	4,08	2,97	3,77

LANJUTAN TABEL/ Table Continued: 8.6

	Lapangan Usaha <i>Industry</i>	2014	2015	2016*	2017**
	(1)	(2)	(3)	(4)	(5)
K	Jasa Keuangan dan Asuransi <i>Financial Services and Insurance</i>	5,44	6,50	2,97	3,01
L	Real Estate <i>Real Estate</i>	4,65	5,09	2,87	3,26
M,N	Jasa Perusahaan <i>Companies Services</i>	5,65	7,12	8,00	6,42
O	Administrasi Pemerintahan, Pertahanan dan Jaminan Sosial Wajib <i>Government Administration, Defense and Compulsory Social Security</i>	6,01	10,94	5,71	3,80
P	Jasa Pendidikan <i>Education Services</i>	3,28	3,79	4,43	2,14
Q	Jasa Kesehatan dan Kegiatan Sosial <i>Health Services and Social Activities</i>	5,49	8,37	6,76	4,42
R,S T,U	Jasa Lainnya <i>Other Services</i>	5,23	8,63	7,03	6,60
	Produk Domestik Regional Bruto Gross Regional Domestic Product	6,54	6,30	5,79	4,64

Keterangan/Note: * Angka Sementara/*Preliminary Figures*

** Angka Sangat Sementara/*Very Preliminary Figures*

Sumber : Diolah dari Hasil Sensus, Survei, dan Berbagai Sumber Lainnya

Source : Based on Census, Surveys, and other Sources

Tabel 8.7
Table

Produk Domestik Regional Bruto Perkapita Kabupaten Lebong Atas Dasar Harga Berlaku Menurut Lapangan Usaha (Juta Rupiah), 2012-2017
Per Capita Regional Income Product at Current Market Prices by Industry in Lebong Regency (Million Rupiahs), 2013-2017

	Lapangan Usaha	2013	2014	2015	2016*	2017**
	(1)	(2)	(3)	(4)	(5)	(6)
A	Pertanian, Kehutanan dan Perikanan	7,72	8,46	9,15	10,08	10,77
B	Pertambangan dan Penggalian	1,08	1,21	1,29	1,32	1,42
C	Industri Pengolahan	0,98	1,15	1,22	1,30	1,43
D	Pengadaan Listrik dan Gas	0,01	0,01	0,02	0,02	0,03
E	Pengadaan Air, Pengelolaan Sampah, Limbah dan Daur Ulang	0,05	0,06	0,06	0,06	0,07
F	Konstruksi	1,55	1,70	1,84	2,04	2,24
G	Perdagangan Besar dan Eceran; Reparasi Mobil dan Sepeda Motor	1,35	1,50	1,63	1,82	2,02
H	Transportasi dan Pergudangan	0,73	0,79	0,89	0,97	1,05
I	Penyediaan Akomodasi Makan dan Minum	0,19	0,22	0,25	0,28	0,32
J	Informasi dan Komunikasi	0,27	0,29	0,32	0,35	0,38
K	Jasa Keuangan dan Asuransi	0,21	0,22	0,24	0,26	0,27
L	Real Estate	0,99	1,10	1,22	1,29	1,38
M,N	Jasa Perusahaan	0,03	0,03	0,04	0,04	0,04
O	Administrasi Pemerintahan, Pertahanan dan Jaminan Sosial Wajib	1,81	1,99	2,34	2,61	2,86
P	Jasa Pendidikan	0,44	0,49	0,54	0,59	0,62
Q	Jasa Kesehatan dan Kegiatan Sosial	0,12	0,14	0,16	0,18	0,20
R,S,T,U	Jasa Lainnya	0,10	0,11	0,13	0,14	0,16
	PRODUK DOMESTIK REGIONAL BRUTO	17,63	19,46	21,34	23,36	25,25

Keterangan/Note: * Angka Sementara/Preliminary Figures

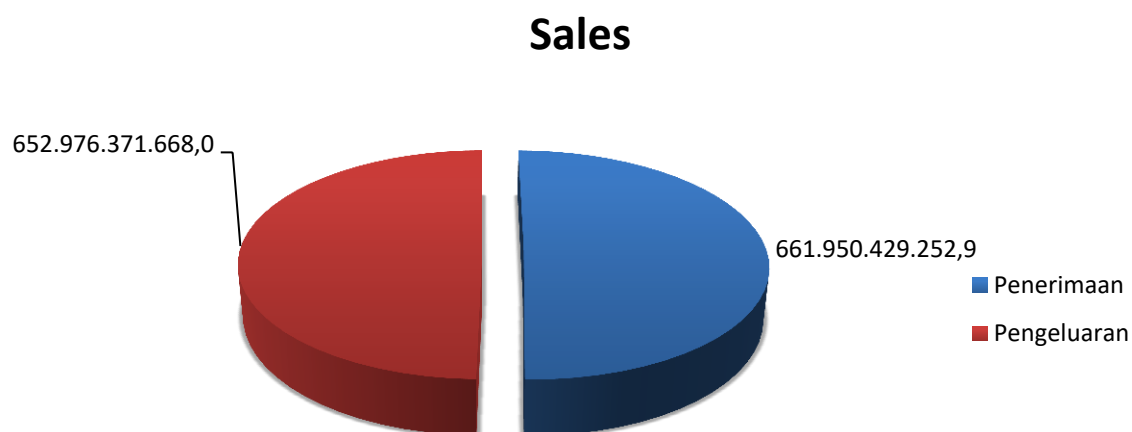
** Angka Sangat Sementara/Very Preliminary Figures

Sumber : Diolah dari Hasil Sensus, Survei, dan Berbagai Sumber Lainnya

Source : Based on Cencus, Surveys, and other Sourcess

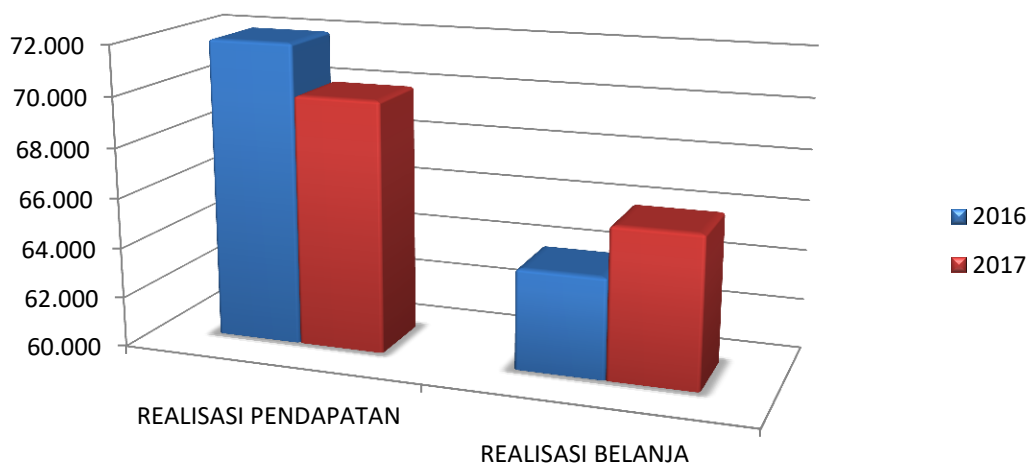
Gambar 12
Picture

Realisasi Penerimaan/Pengeluaran dan Surplus/Defisit di Kabupaten Lebong (ribu rupiah), 2017
Revenues/Expenditures and Surplus/Deficit Realization in Lebong Regency (thousand rupiahs), 2017



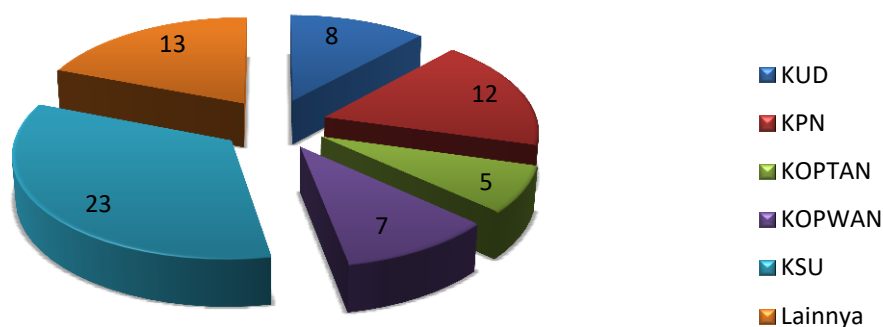
Gambar 13
Picture

Total Realisasi Pendapatan dan Belanja Pemerintah Daerah Kabupaten Lebong (ribu rupiah), 2016-2017
Actual Revenues and Expenditure of Government of Lebong Regency (thousand rupiahs), 2016-2017



Gambar 14
Picture

Jumlah Koperasi Menurut Jenis Koperasi di Kabupaten Lebong, 2017
Number of Cooperatives by Type in Lebong Regency, 2017



8.2 KEUANGAN DAERAH/ LOCAL FINANCE

Tabel 8.2.1
Table

Realisasi Penerimaan/Pengeluaran dan Surplus/Defisit Daerah Otonom Tingkat II di Kabupaten Lebong (ribu rupiah), 2017
Revenues/Expenditures and Surplus/Deficit Realization of Autonomous Region Level II in Lebong Regency (thousand rupiahs), 2017

Jenis Anggaran Type of Budget	Nilai Value
(1)	(2)
Penerimaan/Revenues	661.950.429.252,86
Pengeluaran/Expenditures	652.976.371.668,00
Surplus/Defisit Surplus/Defisit	8.914.188.734,37

Sumber : Badan Keuangan Daerah Kabupaten Lebong

Source : Revenue, Regional Finance and Asset Management Service of Lebong Regency

Tabel 8.2.2
Table

Rencana dan Realisasi Pendapatan Asli Daerah dan Dana Perimbangan Daerah Kabupaten Lebong, 2017
Planning and Realization of Regional Income Tax Receipts and Balance Fund in Lebong Regency, 2017

(Juta Rupiah/Million Rupiah)

Uraian <i>Description</i>	Target <i>Target</i>	Realisasi <i>Realization</i>	
		Nilai <i>Value</i>	Persen <i>(%)</i>
(1)	(2)	(3)	(4)
A. Pendapatan Asli Daerah			
1. Pendapatan Pajak Daerah	4.978,50	5.688,62	114,26
2. Hasil Retribusi Daerah	1.270,21	571,87	45,02
3. Hasil Pengelolaan Kekayaan Daerah yang dipisahkan	3.441,08	3.441,08	100
4. Lain-lain PAD yang dipisahkan	10.698,52	10.181,19	95,16
B. Dana Perimbangan/Pendapatan Transfer			
1. Pendapatan Transfer Pemerintah Pusat	534.847,92	527.121,10	98,56
2. Bagi Hasil Pajak	10.191,37	9.092,86	89,22
3. Bagi Hasil Bukan Pajak	7.540,90	4.754,8	63,05
4. Dana Alokasi Umum	405.048,287	405.048,287	100
5. Dana Alokasi Khusus	67.029,84	66.813,588	99,95
6. Dana Alokasi Khusus (Non Fisik)	45.037,54	41.411,56	91,95
7. Dana Penyesuaian	72.563,48	72.563,48	100
8. Pendapatan Bagi Hasil Pajak	28.055,69	17.801,69	63,45
C. Lain-lain Pendapatan Daerah yang Sah			
1. Pendapatan Lainnya	6.095,02	6.693,15	109,81
Jumlah/Total			
2017	661.950,43	644.062,18	97,30
2016	748.719,65	719.944,52	96,16
2015	623.455,44	597.611,83	95,85
2014	541.147,69	531.799,98	98,27
2013	468.822,86	457.733,98	97,63

Keterangan/Note
: ¹ Data APBD
Sumber
: Survei Statistik Keuangan Daerah
Source
: *Financial Statistic of provincial Government Survey*

Tabel 8.2.3
Table

Realisasi Belanja Pemerintah Kabupaten Lebong Menurut Jenis Belanja (ribu rupiah), 2013-2017
Actual Expenditures of Government of Lebong Regency by Kind of Expenditures (thousand rupiahs), 2013-2017

Jenis Belanja Source of Expenditures		2014	2015	2016	2017
(1)	(2)				
I. Belanja Tidak Langsung/Indirect Expenditure		231.763.885,857	272.064.674,351	300.166.220,159	318.161.829,115
1.1 Belanja Pegawai/Personel Expenditure		192.165.484,757	206.562.147,25	214.496.781,759	198.919.218,615
1.2 Belanja Bunga/Retributions					
1.3 Belanja Subsidi/Subsidies Expenditure					
1.4 Belanja Hibah/Grant		17.376.495,550	19.710.533	6.895.518,3	3.814.150,00
1.5 Belanja Bantuan Sosial/Social Expenditure					
1.6 Belanja Bagi Hasil kepada Provinsi/Kabupaten/Kota dan Pemerintah Desa Sharing Fund Expenditure to Provincial/District/City and Village Government					
1.7 Belanja Bantuan Keuangan kepada Provinsi/Kabupaten/Kota dan Pemerintah Desa Financial Assistance Expenditure to Provincial/District/City and Village Government		17.866.300,150	42.727.094,1	75.773.920,1	114.649.960,500
1.8 Belanja Tidak Terduga/Unpredicted Expenditure General Allocation Funds					
II. Belanja Langsung/Direct Expenditure		298.192.646,358	354.921.336,459	406.664.618,714	334.814.542,553
2.1 Belanja Pegawai/Personel Expenditure		39.405.875,887	39.405.875,887	42.305.208	37.359.455,86
2.2 Belanja Barang dan Jasa/Good and Services Expenditure		100.995.273,514	116.002.304,267	115.890.175,915	116.696.426,057
2.3 Belanja Modal/Capital Expenditure		157.791.496,957	195.412.930,062	247.469.234,79	180.758.660,635
Jumlah/Total		529.956.532,215	629.986.010,81	705.830.838,873	652.976.371,668

Sumber : Badan Keuangan Daerah Kabupaten Lebong

Source : Revenue, Regional Finance and Asset Management Service of Lebong Regency

Tabel 8.2.4
Table

Rencana dan Realisasi Anggaran Pendapatan dan Belanja Pemerintah Daerah di Kabupaten Lebong, 2013-2017
Planning and Realization of Government Revenues and Expenditures in Lebong Regency, 2013-2017

Tahun Years	Pendapatan Revenues		Belanja Expenditures	
	Rencana Planning	Realisasi Realization	Rencana Planning	Realisasi Realization
(1)	(2)	(3)	(4)	(5)
2013	468.822,860	457.733,98	504.310,730	446.995,110
2014	541.147,700	531.779,012	586.129,661	527.703,679
2015	623.455,453	597.611,854	624.754,369	585.295,106
2016	748.719,65	719.944,52	761.601,16	705.830,84
2017	661.950,430	644.062,183	688.843,577	652.976,372

Sumber : Badan Keuangan Daerah Kabupaten Lebong

Source : Revenue, Regional Finance and Asset Management Service of Lebong Regency

Tabel 8.2.5
Table
Jumlah Wajib Pajak Bumi dan Bangunan di Kabupaten Lebong, 2017
Total Duty Tax of Land and Housing Tax in Lebong Regency, 2017

	Kecamatan <i>Subdistricts</i>	Jumlah Wajib Pajak <i>Total of Duty Tax</i>
	(1)	(2)
1	Rimbo Pengadang	1.277
2	Topos	1.386
3	Lebong Selatan	1.100
4	Bingin Kuning	3.315
5	Lebong Sakti	2.772
6	Lebong Tengah	2.906
7	Amen	2.619
8	Uram Jaya	1.565
9	Lebong Utara	4.299
10	Pinang Belapis	1.276
11	Pelabai	1.857
12	Lebong Atas	1.784
Jumah/Total		
	2017	30.156
	2016	30.048
	2015	28.845
	2014	25.997
	2013	25.625

Sumber : Badan Keuangan Daerah Kabupaten Lebong

Source : Revenue, Regional Finance and Asset Management Service of Lebong Regency

Tabel 8.2.6 Target dan Realisasi Pajak Bumi dan Bangunan di Kabupaten Lebong, 2017
Table *Target and Realization of Land and Housing Tax in Lebong Regency, 2017*

Kecamatan Subdistricts	Target Target (Rp)	Realisasi Realization	
		(Rp)	%
(1)	(2)	(3)	(4)
Rimbo Pengadang	53.661.484	36.072.380	67,2
Topos	22.804.199	17.930.754	78,6
Lebong Selatan	64.873.215	613.646.737	94,6
Bingin Kuning	48.021.285	47.412.643	98,7
Lebong Sakti	38.402.354	38.238.820	99,6
Lebong Tengah	41.969.091	35.426.573	84,4
Amen	76.235.991	63.679.314	83,5
Uram Jaya	25.479.070	19.667.987	77,2
Lebong Utara	284.252.275	266.073.467	93,6
Pinang Belapis	22.257.309	22.257.309	100
Pelabai	31.719.332	24.221.094	76,4
Lebong Atas	32.328.706	31.824.881	98,4
Jumah/Total			
2017	1.325.863.761	1.216.451.953	91,7
2016	1.326.294.821	1.073.973.078	80,98
2015	1.304.230.465	1.053.196.343	80,8
2014	500.105.020	693.957.100	138,76
2013	504.704.779	328.559.776	64,46

Sumber : Badan Keuangan Daerah Kabupaten Lebong

Source : Revenue, Regional Finance and Asset Management Service of Lebong Regency

8.3 KOPERASI/COOPERATIVE

Tabel 8.3.1 Jumlah Koperasi Menurut Jenis Koperasi dan Kecamatan di Kabupaten Lebong, 2017
Table Number of Cooperatives by Type of Cooperative and Subdistrict in Lebong Regency, 2017

Kecamatan Subdistricts	KUD Village Unit of Cooperative	KPN Civil Servants Cooperative	KOPTAN Agricultural Cooperative	KOPWAN Women Cooperative	KSU	Sekolah School Cooperative	Lainnya Others
(1)	(2)	(3)	(4)	(5)	(6)	(7)	(8)
1. Rimbo Pengadang	-	-	0	-	2	-	1
2. Topos	1	-	1	-	3	-	1
3. Lebong Selatan	2	3	2	1	1	-	1
4. Bingin Kuning	1	1	1	1	2	-	-
5. Lebong Sakti	1	-	1	-	2	-	-
6. Lebong Tengah	-	2	-	1	2	-	-
7. Amen	2	1	-	-	-	-	4
8. Uram Jaya	-	-	-	-	1	-	-
9. Lebong Utara	-	3	2	3	7	-	6
10. Pinang Belapis	-	-	1	-	2	-	-
11. Pelabai	-	1	-	1	3	-	-
12. Lebong Atas	1	2	-	-	2	-	-
Lebong	8	12	5	7	26	-	13

Sumber : Dinas Perindustrian, Perdagangan, Koperasi, dan UMKM Kabupaten Lebong
 Source : *Departement of Industry, Trade, Cooperative and Small and Micro Enterprises of Lebong Regency*

Tabel 8.3.2
Table

Banyaknya Anggota dan Volume Usaha Koperasi Menurut Kecamatan di Kabupaten Lebong, 2017
Number of Cooperative Member and Business Volume by Subdistrict in Lebong Regency, 2017

	Kecamatan Subdistricts	Anggota Member	Volume Usaha (Rp.00) Business Volume (Rp.000)
	(1)	(2)	(3)
1.	Rimbo Pengadang	54	50.760
2.	Topos	54	49.560
3.	Lebong Selatan	106	389.653
4.	Bingin Kuning	25	889.750
5.	Lebong Sakti	88	137.985
6.	Lebong Tengah	106	115.720
7.	Amen	360	248.713
8.	Uram Jaya	21	15.670
9.	Lebong Utara	432	785.766
10.	Pinang Belapis	25	10.123
11.	Pelabai	63	32.150
12.	Lebong Atas	359	322.416,5
	Lebong	1.693	3.080.426,5

Sumber : Dinas Perindustrian, Perdagangan, Koperasi, dan UMKM Kabupaten Lebong
 Source : *Departement of Industry, Trade, Cooperative and Small and Micro Enterprises of Lebong Regency*

INFORMASI STATISTIK SEKTORAL

KABUPATEN LEBONG TAHUN 2018

DINAS KOMUNIKASI INFORMATIKA
STATISTIK DAN PERSANDIAN KABUPATEN LEBONG

COMMUNICATION SERVICE INFORMATICS
AND STATISTICAL CODING OF LEBONG

